



दैनिक विपद् बुलेटिन

१६ साउन विहान १०:०० बजेदेखि १७ साउन विहान १०:०० बजेसम्म

						
घटना संख्या ९	मृत्यु संख्या ०	हराएको ०	घाइते १	अनुमानित क्षति रु. १३,००,०००	सडक अवरोध ०	चौपाया क्षति ०

घटना सारांश

घटना	जिल्ला	घटना विवरण/संख्या	मृतक	बेपत्ता	घाइते	प्रतिकार्य
अबिरल वर्षा	मकवानपुर	अबिरल बर्षा संगै ढुङ्गा खसी ईन्द्रसरोवर गा.पा.-३ थिडडाडा खोल्सा स्थित कुलेखानी सिस्नेरी काठमाण्डौ सडकखण्डमा हेटौडाबाट काठमाण्डौ तर्फ जादै गरेको सुमोको पछाडीको भागमा लागि सिसा फुटी सुमोमा सवार बर्ष २१ का एक पुरुष सामान्य घाइते ।	०	०	१	प्र.चौ. सिस्नेरीबाट प्र.स.नि.को कमाण्डमा टोली खटिई गएको ।
आगलागी	झापा	विरतामोड न.पा.-२ स्थित कन्काई प्लाइ ईण्डस्ट्रिजमा विद्युत सर्ट भई आगलागी हुँदा १३ लाख रुपैया बराबरको क्षति ।	०	०	०	स्थानीयको सहयोगमा आगो पूर्णरूपमा नियन्त्रण ।
बाढी	सिन्धुपाल्चोक	हेलम्बु गा.पा.- ७ स्थित हेलम्बु खोलामा पानीको बहाव बढी ३ र ७ नं जोड्ने पक्की पुल १ वटा बगाएको ।	०	०	०	जि.प्र.का सिन्धुपाल्चोकबाट प्र.उ.को कमाण्डमा टोली खटिई गएको ।
		हेलम्बु गा.पा.- १ चिउरी खर्कमा हेलम्बु खोलाको बाढीले ४ वटा घरहरू बगाएको	०	०	०	-
		हेलम्बु गा.पा.- ३ गौरिव्यासी स्थित हेलम्बु खोलाको बाढीले १ वटा घर बगाएको ।	०	०	०	-
		हेलम्बु गा.पा.- ७ चनौटे स्थित हेलम्बु खोलाको बाढीले १ वटा घर बगाएको ।	०	०	०	-
		मेलम्ची न.पा.- ११ मेलम्ची बजार स्थित रेडियो मेलम्चीको १ वटा पक्की घर बाढीले बगाएको ।	०	०	०	-
		हेलम्बु गा.पा.- २ स्थित पालचोकी माई फर्निचर उद्योग र अन्य ५ वटा घर मेलम्ची खोलामा आएको बाढीले बगाएको	०	०	०	-
		हेलम्बु गा.पा.- ४ स्थित हेलम्बु खोलामा पानीको बहाव बढी झोलुङ्गे पुल १ वटा र २ वटा घर बगाएको ।	०	०	०	-
जम्मा संख्या		९	०	०	१	

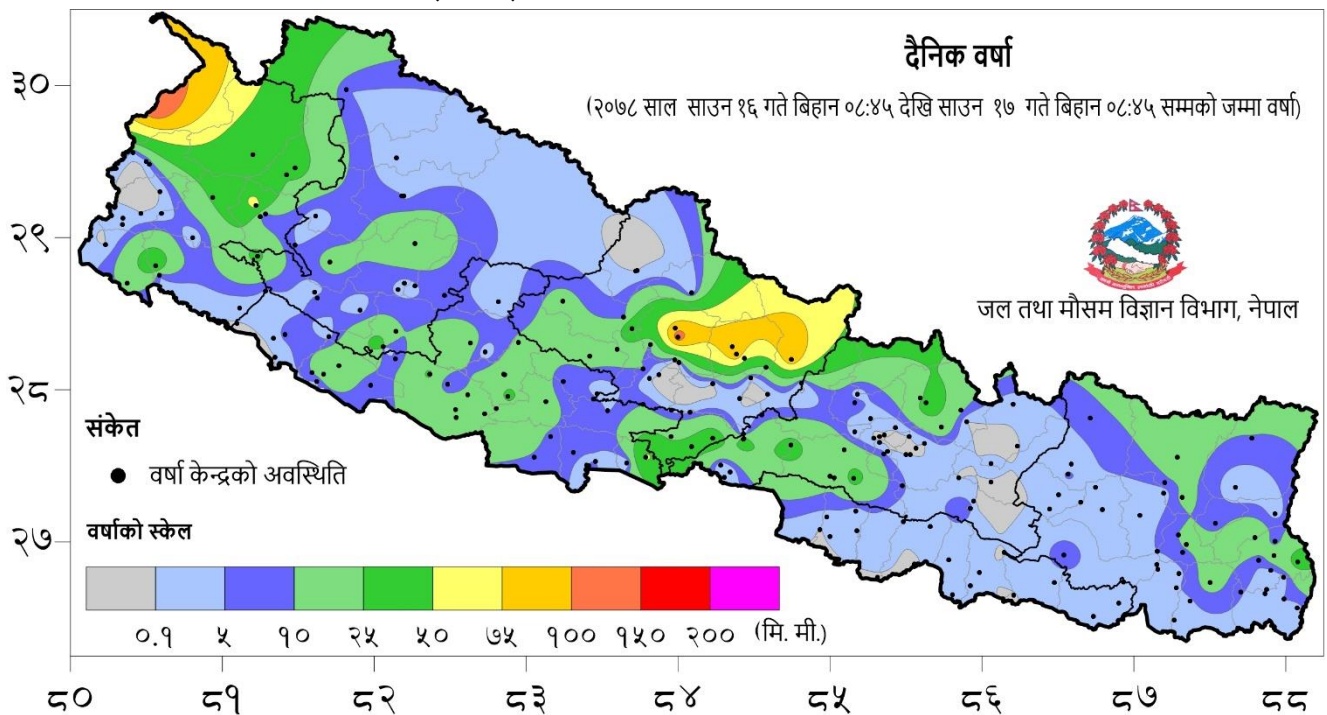
२०७८ वैशाख १ देखि साउन १७ गते सम्मका विपद्का प्रमुख घटनाहरूको विवरण

घटना	घटना संख्या	मृतक	वेपत्ता	घाइते	प्रभावित परिवार	अनुमानित क्षति रु.
पहिरो	१९३	३४	७	५५	१९५	१७७३६५००
बाढी	८७	२६	२९	७	१५२	५६४६७५००
अविरल वर्षा	१६२	८	०	२१	१८६	४९०८९०००
चट्याङ्ग	१३६	३८	०	११५	१९५	१५६३४८३०
सर्पदंश	१२	११	०	२	१३	०
आगलागी	५५५	१२	०	८६	६९६	४९२५२७६१२
डढेलो	६२	३	०	१	२८	४५००००
हावाहुरी	३२	१	१	४	१०५	५९०४०००
जनावर आक्रमण	८९	१८	०	५१	१३२	२१०७५००
जम्मा	१३२८	१५१	३७	३४२	१७०२	६३,९९,१६,९४२

दैनिक वर्षा (Daily Precipitation) को सारांश:

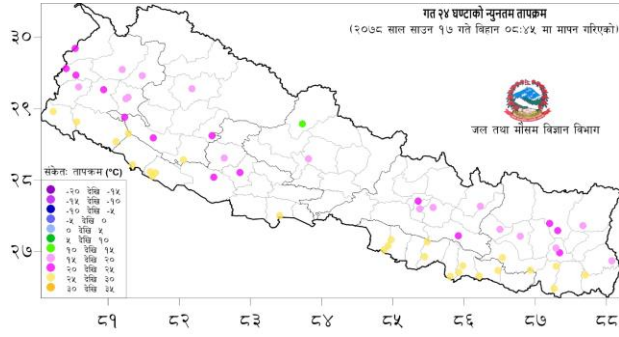
साउन १६ गते बिहान ०८:४५ बजे देखि साउन १७ गते बिहान ०८:४५ बजे सम्मको वर्षा

आज मिति २०७८/०४/१७ गते बिहान ०८:४५ बजे २१६ वटा वर्षा मापन केन्द्रहरू (मानव संचालित: ५३ र स्वचालित: १६३) मा मापन गरिएको गत २४ घण्टाको वर्षाको विवरण अनुसार १८१ वटा केन्द्रमा वर्षा भएको छ (नक्सा १)। उक्त केन्द्रहरू मध्ये सबैभन्दा बढी वर्षा (१२७.६ मि. मी.) दार्चुला जिल्लाको दार्चुला केन्द्रमा भएको छ। वर्षा मापन गरिएका केन्द्रहरू मध्ये ६५ वटा केन्द्रमा १० मि. मी. भन्दा बढी, २७ वटा केन्द्रमा २५ मि. मी. भन्दा बढी, १० वटा केन्द्रमा ५० मि. मी. भन्दा बढी र ३ वटा केन्द्रमा १०० मि. मी. भन्दा बढी वर्षा भएको छ।

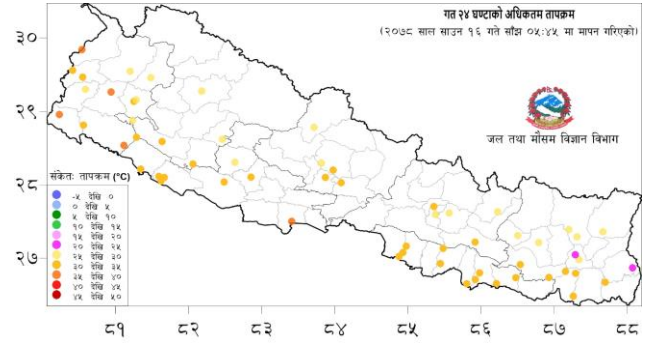


नक्सा १: साउन १६ गते बिहान ०८:४५ बजे देखि साउन १७ गते बिहान ०८:४५ बजे सम्मको २४ घण्टाको वर्षा (मि. मी.)

दैनिक न्यूनतम तापक्रम (Daily Minimum Temperature) र अधिकतम तापक्रम (Daily Maximum Temperature) को साराशः



नक्सा २: साउन १६ गते बिहान ०८:४५ बजे देखि साउन १७ गते बिहान ०८:४५ बजे सम्मको २४ घण्टाको न्यूनतम तापक्रम (डिग्री सेल्सियस)



नक्सा ३: साउन १५ गते साँझ ०५:४५ बजे देखि साउन १६ गते साँझ ०५:४५ बजे सम्मको २४ घण्टाको अधिकतम तापक्रम (डिग्री सेल्सियस)

तालिका १: २०७५/०४/१७ गते बिहान ०८:४५ बजे मापन गरिएको गत २४ घण्टाको न्यूनतम तापक्रम र २०७५/०४/१६ गते साँझ ०५:४५ बजे मापन गरिएको गत २४ घण्टाको अधिकतम तापक्रमको विवरण।

तापक्रम (डि.से.)	न्यूनतम तापक्रम (केन्द्र संख्या)	अधिकतम तापक्रम (केन्द्र संख्या)
१० देखि १५	१	-
१५ देखि २०	१६	-
२० देखि २५	१४	२
२५ देखि ३०	२५	१९
३० देखि ३५	-	३४
३५ देखि ४०	-	५
जम्मा केन्द्र संख्या (वटा)	५६	६०
सबैभन्दा बढी/केन्द्र, जिल्ला	२८.५ डि.से./विरगञ्ज, पर्सा	३५.६ डि.से./दिपायल, डोटी र गौतम बुद्ध ए.पो., रुपन्देही
सबैभन्दा कम/केन्द्र, जिल्ला	१४.० डि.से./जोमसोम, मुस्ताङ	२०.२ डि.से./कन्याम चिया बगान, इलाम

नोट:- डि. से. = डिग्री सेल्सियस
ए. पो. = एयरपोर्ट

वर्षा तथा जलवायु सम्बन्धी थप जानकारीको लागि www.dhm.gov.np/climate/ मा हेर्नुहोस।