



## दैनिक विपद् बुलेटिन

३० साउन विहान १०:०० बजेदेखि ३१ साउन विहान १०:०० बजेसम्म

 घटना संख्या १०	 मृत्यु संख्या ०	 हराएको ०	 घाइते २	 अनुमानित क्षति रु.१७,२५,०००	 सडक अवरोध १	 चौपाया क्षति ०
--	---	--	---	--	---	--

### घटना सारांश

घटना	जिल्ला	घटना विवरण/संख्या	मृतक	बेपत्ता	घाइते	प्रतिकार्य
जनावर आक्रमण	कञ्चनपुर	कृष्णपुर न.पा.-१ कुञ्जगल्ली स्थित सुक्लाफाँटा राष्ट्रिय निकुञ्जबाट आएका जंगली हात्तीले आक्रमण गर्दा वर्ष ५५का एक पुरुष घाइते।	०	०	१	घाइतेलाई उपचारको लागि बाणी अस्पताल कञ्चनपुर पठाईएको।
	जुम्ला	पातारासी गा.पा.-४ स्थित धारामा पानी लिन जाँदा जंगली भालुले आक्रमण गर्दा वर्ष १३कि एक बालिका घाइते।	०	०	१	घाइतेलाई उपचारको लागि कर्णाली स्वास्थ्य विज्ञान प्रतिष्ठान जुम्ला लगिएको।
अविरल वर्षा	बर्दिया	अविरल वर्षाका कारण बढैयाताल गा.पा.-७ रामगौडि स्थित ३घरमा आंशिक क्षति हुँदा ७लाख रुपैया बराबरको क्षति।	०	०	०	प्र.चौबाट प्र.स.नि.को कमाण्डमा टोली खटिई गएको।
	रौतहट	अविरल वर्षाका कारण राजपुर न.पा.-४ स्थित दुई घरमा क्षति हुँदा ६०हजार रुपैया बराबरको क्षति।	०	०	०	-
	रौतहट	अविरल वर्षाका कारण पर्रोहा न.पा.-९ स्थित दुई घरमा क्षति हुँदा १लाख ५०हजार रुपैया बराबरको क्षति।	०	०	०	प्र.चौकीबाट प्रसनिको कमाण्डमा टोली खटिई गएको।
आगलागी	भक्तपुर	मध्यपुर ठिमी न.पा.-३ सागवारी स्थित एक घरमा वासिड मेसिनमा जोडेको तार सर्त भई आगलागी हुँदा ४लाख ६५हजार रुपैया बराबरको क्षति।	०	०	०	प्र.निको कमाण्डमा टोली खटिई गई स्थानीयको सहयोगमा आगो पूर्णरूपमा नियन्त्रण।
	चितवन	भरतपुर म.न.पा.-१० स्थित भरतपुर एयरपोर्टको VIP कक्षको बन्द कोठाभित्र विद्युतको तार सर्त भई आगलागी हुँदा AC, सोफा जलि क्षति।	०	०	०	दमकलको सहयोगमा आगो पूर्णरूपमा नियन्त्रण।
	ललितपुर	ललितपुर म.न.पा.-१७ स्थित ग्वाको EVEREST BANK नजिक निजगढ गेष्ट हाउसको साईडमा PARKING गरि राखेको दुई वटा मो.सा.मा आगलागी।	०	०	०	प्र.नि.को कमाण्डमा टोली खटिई गई आगो नियन्त्रण।
पहिरो	नुवाकोट	तादी गा.पा.-६ स्थित नर्जामण्डल स्वास्थ्य चौकीको भवनमा माथिबाट सुख्खा पहिरो आई आंशिक क्षति।	०	०	०	दमकलको सहयोगमा आगो पूर्णरूपमा नियन्त्रण।

	नुवाकोट	शिवपुरि गा.पा.- ८ काफलडाँडा चौतारा स्थित टोखा छहरे सडक खण्डमा पहिरो गई सडक पूर्णरूपमा अवरोध।	०	०	०	प्र.स.नि.को कमाण्डमा टोली खटिई गएको।
जम्मा संख्या		१०	०	०	२	

विपद्का घटना सम्बन्धी सूचना र सन्देशका लागि

[www.twitter.com/ndrrma](http://www.twitter.com/ndrrma) Nepal र

[www.facebook.com/ndrrma/videos](http://www.facebook.com/ndrrma/videos) र

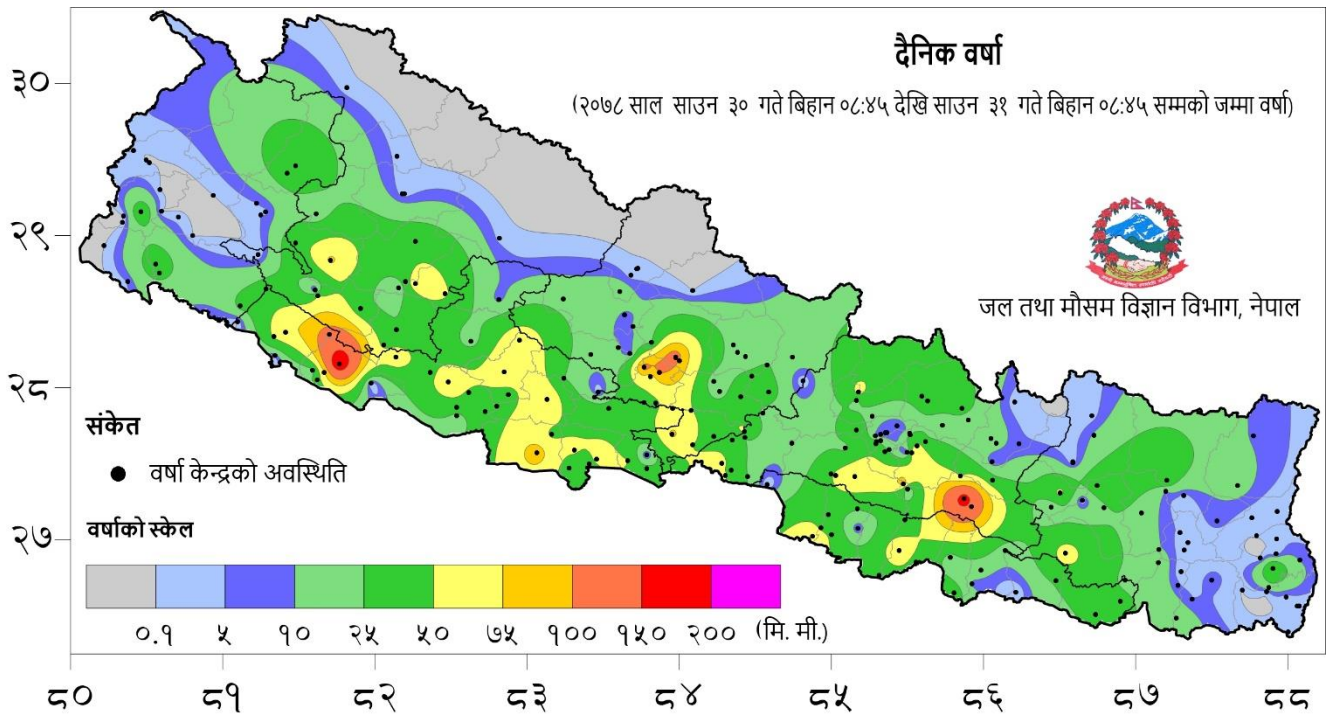
<https://www.youtube.com/NDRRMA> मा जानुहोला।

२०७८ वैशाख १ देखि साउन ३१ गते सम्मका विपद्का प्रमुख घटनाहरूको विवरण						
घटना	घटना संख्या	मृतक	वेपत्ता	घाइते	प्रभावित परिवार	अनुमानित क्षति रु.
पहिरो	२०३	३६	७	६१	२०९	१८३१६५००
बाढी	९२	२९	२९	८	१५८	६५४५२५००
अविरल वर्षा	१७४	८	०	२३	१९७	५७३३४०००
चट्याङ्ग	१४१	४२	०	१२१	२०५	१५६७४८३०
सर्पदंश	१४	१२	०	३	१५	०
आगलागी	५९८	१३	०	९०	७३६	७२४१४३६१२
डढेलो	६२	३	०	१	२८	४५००००
हावाहुरी	३२	१	१	४	१०५	५९०४०००
जनावर आक्रमण	१०४	१९	०	६४	१४७	२१७१५००
<b>जम्मा</b>	<b>१४२०</b>	<b>१६३</b>	<b>३७</b>	<b>३७५</b>	<b>१८००</b>	<b>८८,९४,४६,९४२</b>

**दैनिक वर्षा (Daily Precipitation) को सारांश:**

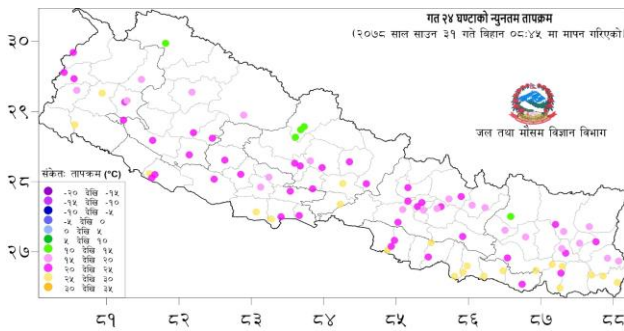
साउन ३० गते बिहान ०८:४५ बजे देखि साउन ३१ गते बिहान ०८:४५ बजे सम्मको वर्षा

आज मिति २०७८/०४/३१ गते बिहान ०८:४५ बजे २३० वटा वर्षा मापन केन्द्रहरू (मानब संचालित: ८२ र स्वचालित: १४८) मा मापन गरिएको गत २४ घण्टाको वर्षाको विवरण अनुसार २०८ वटा केन्द्रमा वर्षा भएको छ (नक्सा १)। उक्त केन्द्रहरू मध्ये सबैभन्दा बढी वर्षा (१९६.० मि. मी.) बाँके जिल्लाको ढाकेरी केन्द्रमा भएको छ। वर्षा मापन गरिएका केन्द्रहरू मध्ये १५१ वटा केन्द्रमा १० मि. मी. भन्दा बढी, १०६ वटा केन्द्रमा २५ मि. मी. भन्दा बढी, ४३ वटा केन्द्रमा ५० मि. मी. भन्दा बढी, ८ वटा केन्द्रमा १०० मि. मी. भन्दा बढी र २ वटा केन्द्रमा १५० मि. मी. भन्दा बढी वर्षा भएको छ।

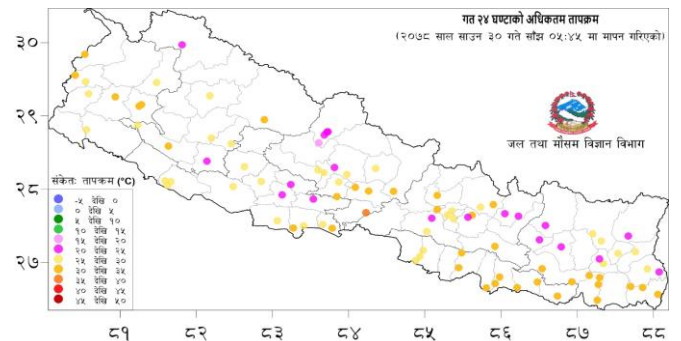


नक्सा १: साउन ३० गते बिहान ०८:४५ बजे देखि साउन ३१ गते बिहान ०८:४५ बजे सम्मको २४ घण्टाको वर्षा (मि. मी.)

### दैनिक न्यूनतम तापक्रम (Daily Minimum Temperature) र अधिकतम तापक्रम (Daily Maximum Temperature) को साराशः



नक्सा २: साउन ३० गते बिहान ०८:४५ बजे देखि साउन ३१ गते बिहान ०८:४५ बजे सम्मको २४ घण्टाको न्यूनतम तापक्रम (डिग्री सेल्सियस)



नक्सा ३: साउन २९ गते साँझ ०५:४५ बजे देखि साउन ३० गते साँझ ०५:४५ बजे सम्मको २४ घण्टाको अधिकतम तापक्रम (डिग्री सेल्सियस)

तालिका १: २०७८/०४/३१ गते बिहान ०८:४५ बजे मापन गरिएको गत २४ घण्टाको न्यूनतम तापक्रम र २०७८/०४/३० गते साँझ ०५:४५ बजे मापन गरिएको गत २४ घण्टाको अधिकतम तापक्रमको विवरण।

तापक्रम (डि.से.)	न्यूनतम तापक्रम (केन्द्र संख्या)	अधिकतम तापक्रम (केन्द्र संख्या)
१० देखि १५	५	-
१५ देखि २०	२२	१
२० देखि २५	४०	१९
२५ देखि ३०	२१	३६
३० देखि ३५	-	३५
३५ देखि ४०	-	१
जम्मा केन्द्र संख्या (वटा)	८८	९२
सबैभन्दा बढी/केन्द्र, जिल्ला	२६.५ डि.से. /सिरहा; सिरहा; दमक र चन्द्रगढी, झापा	३५.० डि.से. /दुम्कौली, नवलपुर
सबैभन्दा कम/केन्द्र, जिल्ला	११.५ डि.से. /सल्लेरी, सोलुखुम्बु	१७.० डि.से. /लेते, मुस्ताङ

नोट:- डि. से. = डिग्री सेल्सियस

वर्षा तथा जलवायु सम्बन्धी थप जानकारीको लागि [www.dhm.gov.np/climate/](http://www.dhm.gov.np/climate/) मा हेर्नुहोस।