



दैनिक विपद् बुलेटिन

भदौ ३० विहान १०:०० बजेदेखि ३१ भदौ विहान १०:०० बजेसम्म

 घटना संख्या ४	 मृत्यु संख्या ०	 हराएको ०	 घाइते ०	 अनुमानित क्षति रु.४,१३,०००	 सडक अवरोध ०	 चौपाया क्षति ०
-------------------------------------------------------------------------------------------------------	---------------------------------------------------------------------------------------------------------	--------------------------------------------------------------------------------------------------	-------------------------------------------------------------------------------------------------	---------------------------------------------------------------------------------------------------------------------	-------------------------------------------------------------------------------------------------------	----------------------------------------------------------------------------------------------------------

घटना सारांश

घटना	जिल्ला	घटना विवरण/संख्या	मृतक	बेपत्ता	घाइते	प्रतिकार्य
बाढी	झापा	कचनकवल गा.पा.-५ दलेगाउ स्थित नेपाल भारत सिमा स्तम्भ अबिरल वर्षाको कारणले देउनिया खोलामा आएको बाढीले कटान गरी सानो सिमा पूर्णरूपमा ढलेको।	०	०	०	प्र.चौ. पाठामारीबाट प्र.स.नि.को कमाण्डमा टोली खटिई गएको।
आगलागी	धनकुटा	चौबिसे गा.पा.-२ स्थित एक घरमा बिधुतको मिटर सर्ट भई आगलागी हुदाँ घर पूर्णरूपमा जलि नष्ट, १४ वटा कुखुरा समेत जली १ लाख ९३ हजार रुपैया बराबरको क्षति।	०	०	०	प्र.चौ.मुढेबासबाट प्रहरी टोली खटिई गएको।
	सप्तरी	राजबाराज न.पा.-१५ देउरी भरुवावारि स्थित एक गोठघरमा बिधुतको तार सर्ट भई अचानक आगलागी हुँदा ५० हजार रुपैया बराबरको क्षति।	०	०	०	जि.प्र.का.बाट टोली खटिई गई स्थानियवासीको सहयोगमा आगो पुर्णरूपमा नियन्त्रणमा।
	सप्तरी	राजबिराज न.पा.-९ मलेठ स्थित एक गोठघरमा विद्युत सर्ट भई आगलागी हुँदा १ लाख ७० हजार बराबरको क्षति।	०	०	०	स्थानियावासीको सहयोगमा आगो पूर्णरूपमा नियन्त्रणमा।
जम्मा संख्या	३	४	०	०	०	

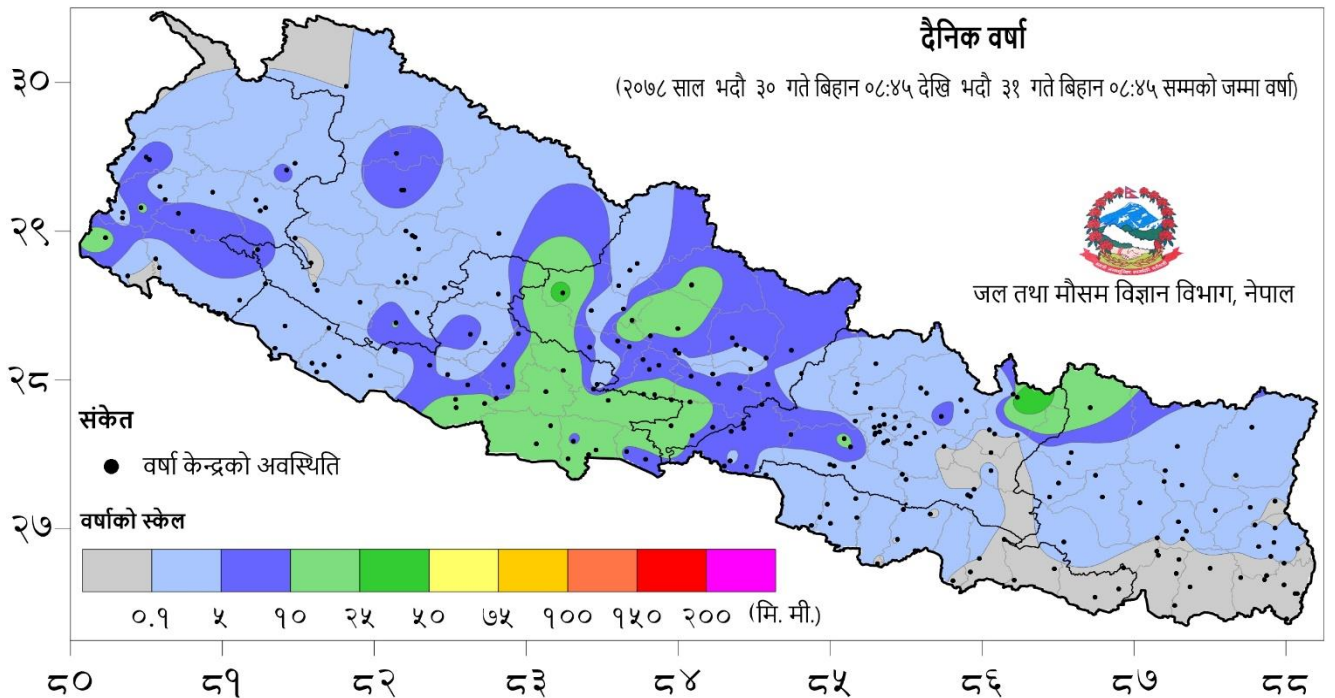
२०७८ वैशाख १ देखि भदौ ३१ गते सम्मका विपद्का प्रमुख घटनाहरूको विवरण

घटना	घटना संख्या	मृतक	वेपत्ता	घाइते	प्रभावित परिवार	अनुमानित क्षति रु.
पहिरो	२५७	७७	८	८९	२८४	३४५४५०००
बाढी	११७	३८	३२	१३	२१३	७७५७८५००
अविरल वर्षा	३१५	१६	०	३५	३९४	११८७७९५००
चट्याङ्ग	१५८	४८	०	१३१	२२५	१६३२९८३०
सर्पदंश	१९	१६	०	४	२०	०
आगलागी	६९५	१४	०	१२१	८५०	७५३६०२२१२
डढेलो	६२	३	०	१	२८	४५००००
हावाहुरी	३४	१	१	४	१०७	५९७४०००
जनावर आक्रमण	१२८	२१	०	७६	१८६	३३२९८००
जम्मा	१७८५	२३४	४१	४७४	२३०७	१०१०५८८८४२

दैनिक वर्षा (Daily Precipitation) को सारांश:

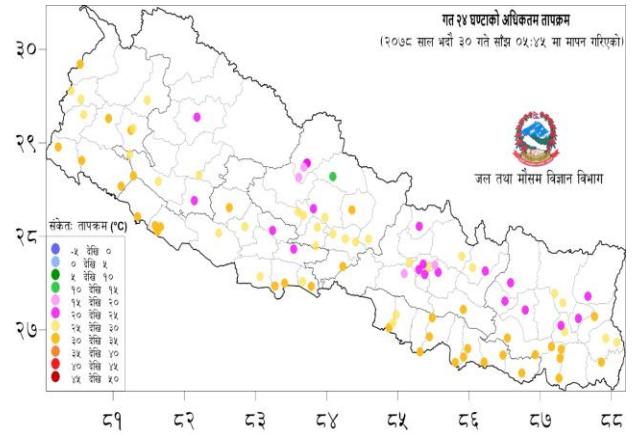
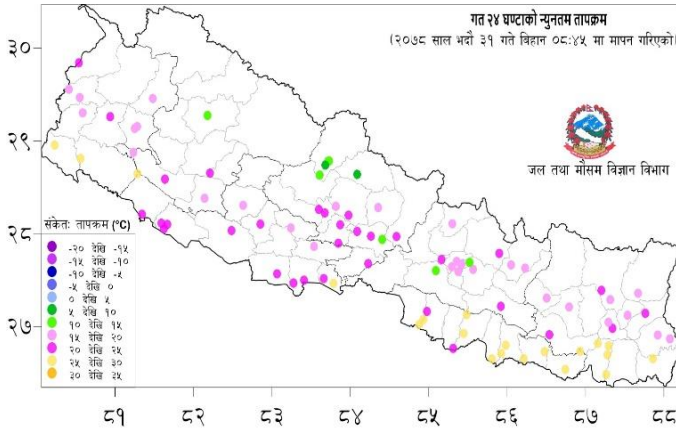
भदौ ३० गते बिहान ०८:४५ बजे देखि भदौ ३१ गते बिहान ०८:४५ बजे सम्मको वर्षा

आज मिति २०७८/०५/३१ गते बिहान ०८:४५ बजे २३८ वटा वर्षा मापन केन्द्रहरू (मानव संचालित: ९२ र स्वचालित: १४६) मा मापन गरिएको गत २४ घण्टाको वर्षाको विवरण अनुसार १७९ वटा केन्द्रमा वर्षा भएको छ (नक्सा १)। उक्त केन्द्रहरू मध्ये सबैभन्दा बढी वर्षा (४५.४ मि. मी.) दोलखा जिल्लाको रिखु केन्द्रमा भएको छ। वर्षा मापन गरिएका केन्द्रहरू मध्ये ३१ वटा केन्द्रमा १० मि. मी. भन्दा बढी र ३ वटा केन्द्रमा २५ मि. मी. भन्दा बढी वर्षा भएको छ।



नक्सा १: भदौ ३० गते बिहान ०८:४५ बजे देखि भदौ ३१ गते बिहान ०८:४५ बजे सम्मको २४ घण्टाको वर्षा (मि. मी.)

दैनिक न्यूनतम तापक्रम (Daily Minimum Temperature) र अधिकतम तापक्रम (Daily Maximum Temperature) को साराशः



नक्सा २: भदौ ३० गते बिहान ०८:४५ बजे देखि भदौ ३१ गते बिहान ०८:४५ बजे सम्मको २४ घण्टाको न्यूनतम तापक्रम (डिग्री सेल्सियस)

नक्सा ३: भदौ २९ गते साँझ ०५:४५ बजे देखि भदौ ३० गते साँझ ०५:४५ बजे सम्मको २४ घण्टाको अधिकतम तापक्रम (डिग्री सेल्सियस)

तालिका १: २०७८/०५/३१ गते बिहान ०८:४५ बजे मापन गरिएको गत २४ घण्टाको न्यूनतम तापक्रम र २०७८/०५/३० गते साँझ ०५:४५ बजे मापन गरिएको गत २४ घण्टाको अधिकतम तापक्रमको विवरण।

तापक्रम (डि.से)	न्यूनतम तापक्रम (केन्द्र संख्या)	अधिकतम तापक्रम (केन्द्र संख्या)
५ देखि १०	२	-
१० देखि १५	७	१
१५ देखि २०	२९	४
२० देखि २५	३२	१९
२५ देखि ३०	२०	३२
३० देखि ३५	-	३६
जम्मा केन्द्र संख्या (वटा)	९०	९२
सबैभन्दा बढी/केन्द्र, जिल्ला	२८.० डि.से जलेश्वर/महोत्तरी	३४.३ डि.से चतरा/सुनसरी
सबैभन्दा बढी/केन्द्र, जिल्ला	७.५ डि.से हुम्दे/मनाङ	११.७ डि.से हुम्दे/मनाङ

नोट:- डि. से. = डिग्री सेल्सियस

वर्षा तथा जलवायु सम्बन्धी थप जानकारीको लागि www.dhm.gov.np/climate/ मा हेर्नुहोस।