



## दैनिक विपद् बुलेटिन

६ भदौ विहान १०:०० बजेदेखि ७ भदौ विहान १०:०० बजेसम्म

 घटना संख्या ९	 मृत्यु संख्या ०	 हराएको ०	 घाईते ०	 अनुमानित क्षति रु. ४,७०,०००	 सडक अवरोध ३	 चौपाया क्षति १
---	---	--	---	--	---	--

## घटना सारांश

घटना	जिल्ला	घटना विवरण/संख्या	मृतक	बेपत्ता	घाईते	प्रतिकार्य
आगलागी	दाङ्ग	घोराही उ.म.न.पा.- १५ स्थित श्री गोर्खा हस्पिटल प्रा.लि.को प्रशासनिक भवनमा विद्युत सर्ट भई आगलागी हुँदा कोठाभित्र रहेको जिन्सी सामान जली ३ लाख ५० हजार रुपैया बराबरको क्षति ।	०	०	०	व.प्र.का.घोराहीबाट टोली खटिई गई स्थानीयको सहयोगमा आगो पूर्णरूपमा नियन्त्रण ।
	सल्यान	बनगाड कुपिण्डे न.पा.- ८ थागल स्थित सुर्खेत बोटेचौरबाट सल्यानको कुपिण्डे ताल घुमी फर्किने क्रममा तार सर्ट भई अचानक जिपमा आगलागी हुँदा अगाडिको भाग जली क्षति ।	०	०	०	अ.प्र.पोष्ट बावियाचौरबाट प्र.स.नि.को कमाण्डमा टोली खटिई गई आगो नियन्त्रण ।
	कञ्चनपुर	शुक्लाफाटा न.पा.- ७ शान्तिपुर स्थित एक गोठमा अचानक आगलागी हुँदा ७० हजार रुपैया बराबरको क्षति ।	०	०	०	ई.प्र.का.झलारीको टोली, स्थानीय र दमकलको सहयोगमा आगो पूर्णरूपमा नियन्त्रण ।
	दार्चुला	शैल्यसिखर न.पा.- ६ सल्लेघार स्थित एक घरमा अचानक आगलागी हुँदा ५० हजार रुपैया बराबरको क्षति ।	०	०	०	स्थानीयको सहयोगमा आगो पूर्णरूपमा नियन्त्रण ।
पहिरो	कास्की	अन्नपूर्ण गा.पा.- ७ बिरेठाटी स्थित नयाँपुलबाट घान्द्रुक जाने कच्ची सडक खण्डमा पहिरो आई रुख समेत ढली बाटो पूर्णरूपमा अवरोध ।	०	०	०	प्र.स.नि.को कमाण्डमा टोली खटिई गएको ।
	मकवानपुर	बकैया गा.पा.- १२ स्थित कान्तीलोकपथ सडक खण्डमा सुख्खा पहिरो आई हेटौडा ठिगन हुदै ललितपुर जाने बाटो पूर्णरूपमा अवरोध ।	०	०	०	ई.प्र.का ठिगनबाट प्र.स.नि.को टोली खटिई गई बाटो खुलाउने पहल भईरहेको ।
	पर्वत	जलजला गा.पा.- ३ वारीबेनी डाँडा स्थित माल्दुङ्गा बेनी सडक खण्डमा तुङ्गा माटो सहितको लेदो आई सडक पूर्णरूपमा अवरोध ।	०	०	०	प्र.चौ वारीबेनीबाट प्र.ना.नि.को कमाण्डमा टोली खटिई गएको ।
अबिरल वर्षा	कास्की	अबिरल वर्षाको कारण पोखरा म.न.पा.- २४ कास्कीकोट स्थित एक घरको भान्छा कोठा भत्कि पूर्णरूपमा क्षति ।	०	०	०	प्र.चौ.सराङकोटबाट प्र.स.नि.को कमाण्डमा टोली खटिई गएको ।

बाढी	म्याग्दी	बेनी न.पा.- ३ दुधेखोला स्थित दुधेखोलामा आएको बाढीले एक घर पूर्णरूपमा क्षति र १ वटा भैसी पुरिएर मृत्यु ।	०	०	०	प्र.नि.को कमाण्डमा टोली खटिई गएको ।
जम्मा संख्या		९	०	०	०	

विपद्का घटना सम्बन्धी सूचना र सन्देशका लागि

[www.twitter.com/ndrrma\\_Nepal](http://www.twitter.com/ndrrma_Nepal) र

[www.facebook.com/ndrrma/videos](http://www.facebook.com/ndrrma/videos) र

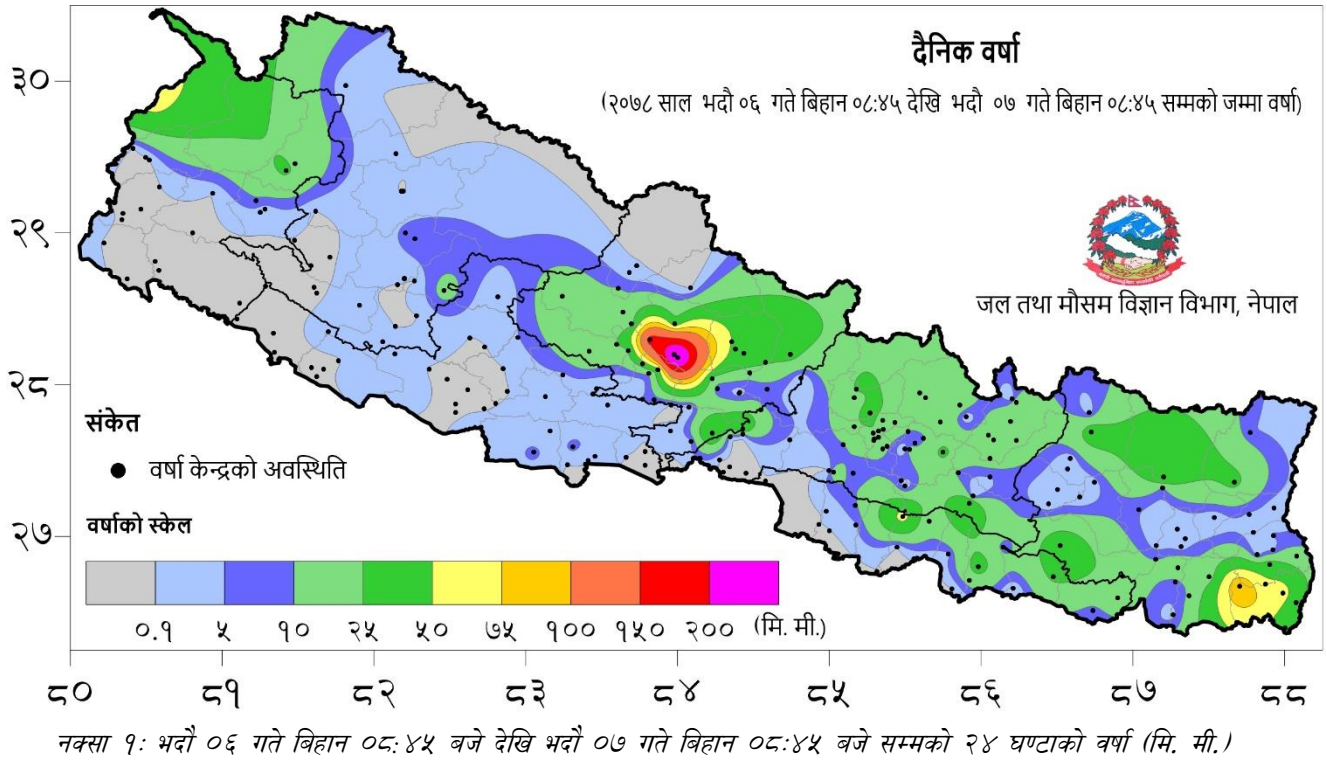
<https://www.youtube.com/NDRRMA> मा जानुहोला।

२०७८ वैशाख १ देखि भदौ ६ गते सम्मका विपद्का प्रमुख घटनाहरुको विवरण						
घटना	घटना संख्या	मृतक	वेपत्ता	घाइते	प्रभावित परिवार	अनुमानित क्षति रु.
पहिरो	२१७	४७	७	६५	२२६	१९७२००००
बाढी	९३	२९	२९	८	१६०	६५४५२५००
अविरल वर्षा	२०१	८	०	२५	२३१	६१५३१०००
चट्याङ्ग	१४१	४२	०	१२१	२०५	१५६७४८३०
सर्पदंश	१५	१३	०	३	१६	०
आगलागी	६०७	१३	०	९१	७४४	७२७५४६६१२
डढेलो	६२	३	०	१	२८	४५००००
हावाहुरी	३३	१	१	४	१०६	५९४९०००
जनावर आक्रमण	१११	२०	०	६८	१६३	२२८१५००
<b>जम्मा</b>	<b>१४८०</b>	<b>१७६</b>	<b>३७</b>	<b>३८६</b>	<b>१८७९</b>	<b>८९,८६,०५,४४२</b>

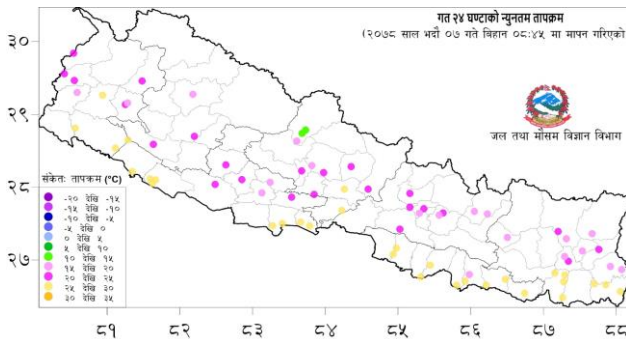
## दैनिक वर्षा (Daily Precipitation) को सारांश:

भदौ ०६ गते बिहान ०८:४५ बजे देखि भदौ ०७ गते बिहान ०८:४५ बजे सम्मको वर्षा

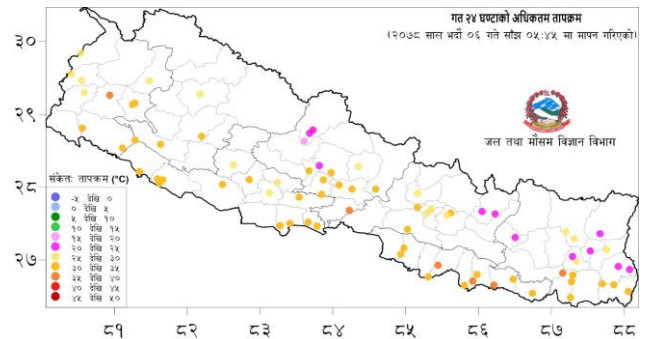
आज मिति २०७८/०५/०७ गते बिहान ०८:४५ बजे २२७ वटा वर्षा मापन केन्द्रहरू (मानव संचालित: ६६ र स्वचालित: १६१) मा मापन गरिएको गत २४ घण्टाको वर्षाको विवरण अनुसार १५२ वटा केन्द्रमा वर्षा भएको छ (नक्सा १)। उक्त केन्द्रहरू मध्ये सबैभन्दा बढी वर्षा (२८३.४ मि. मी.) कास्की जिल्लाको लामपाटन केन्द्रमा भएको छ। वर्षा मापन गरिएका केन्द्रहरू मध्ये ७८ वटा केन्द्रमा १० मि. मी. भन्दा बढी, ३४ वटा केन्द्रमा २५ मि. मी. भन्दा बढी, १३ वटा केन्द्रमा ५० मि. मी. भन्दा बढी, ५ वटा केन्द्रमा १०० मि. मी. भन्दा बढी, ४ वटा केन्द्रमा १५० मि. मी. भन्दा, ३ वटा केन्द्रमा २०० मि. मी. भन्दा बढी र ३ वटा केन्द्रमा २५० मि. मी. भन्दा बढी वर्षा भएको छ।



## दैनिक न्यूनतम तापक्रम (Daily Minimum Temperature) र अधिकतम तापक्रम (Daily Maximum Temperature) को सारांश:



नक्सा २: भदौ ०६ गते बिहान ०८:४५ बजे देखि भदौ ०७ गते बिहान ०८:४५ बजे सम्मको २४ घण्टाको न्यूनतम तापक्रम (डिग्री सेल्सियस)



नक्सा ३: भदौ ०५ गते साँझ ०५:४५ बजे देखि भदौ ०६ गते साँझ ०५:४५ बजे सम्मको २४ घण्टाको अधिकतम तापक्रम (डिग्री सेल्सियस)

तालिका १: २०७८/०५/०७ गते बिहान ०८:४५ बजे मापन गरिएको गत २४ घण्टाको न्यूनतम तापक्रम र २०७८/०५/०६ गते साँझ ०५:४५ बजे मापन गरिएको गत २४ घण्टाको अधिकतम तापक्रमको विवरण।

तापक्रम (डि.से.)	न्यूनतम तापक्रम (केन्द्र संख्या)	अधिकतम तापक्रम (केन्द्र संख्या)
१० देखि १५	२	-
१५ देखि २०	१९	१
२० देखि २५	२४	११
२५ देखि ३०	३०	१९
३० देखि ३५	-	४१
३५ देखि ४०	-	६
जम्मा केन्द्र संख्या (वटा)	७५	७८
सबैभन्दा बढी/केन्द्र, जिल्ला	२८.० डि.से. / जलेश्वर, महोत्तरी	३५.६ डि.से. / चतरा, सुनसरी
सबैभन्दा कम/केन्द्र, जिल्ला	१३.० डि.से. / थाकमार्फा, मुस्ताङ	१९.५ डि.से. / लेते, मुस्ताङ

नोट:- डि. से. = डिग्री सेल्सियस

वर्षा तथा जलवायु सम्बन्धी थप जानकारीको लागि [www.dhm.gov.np/climate/](http://www.dhm.gov.np/climate/) मा हेर्नुहोस।