



## दैनिक विपद् बुलेटिन

असोज १३ विहान १०:०० बजेदेखि १४ असोज विहान १०:०० बजेसम्म

 घटना संख्या ६	 मृत्यु संख्या ०	 हराएको ०	 घाइते १४	 अनुमानित क्षति ५०,०००	 सडक अवरोध ०	 चौपाया क्षति ०
---	---	--	--	--	---	--

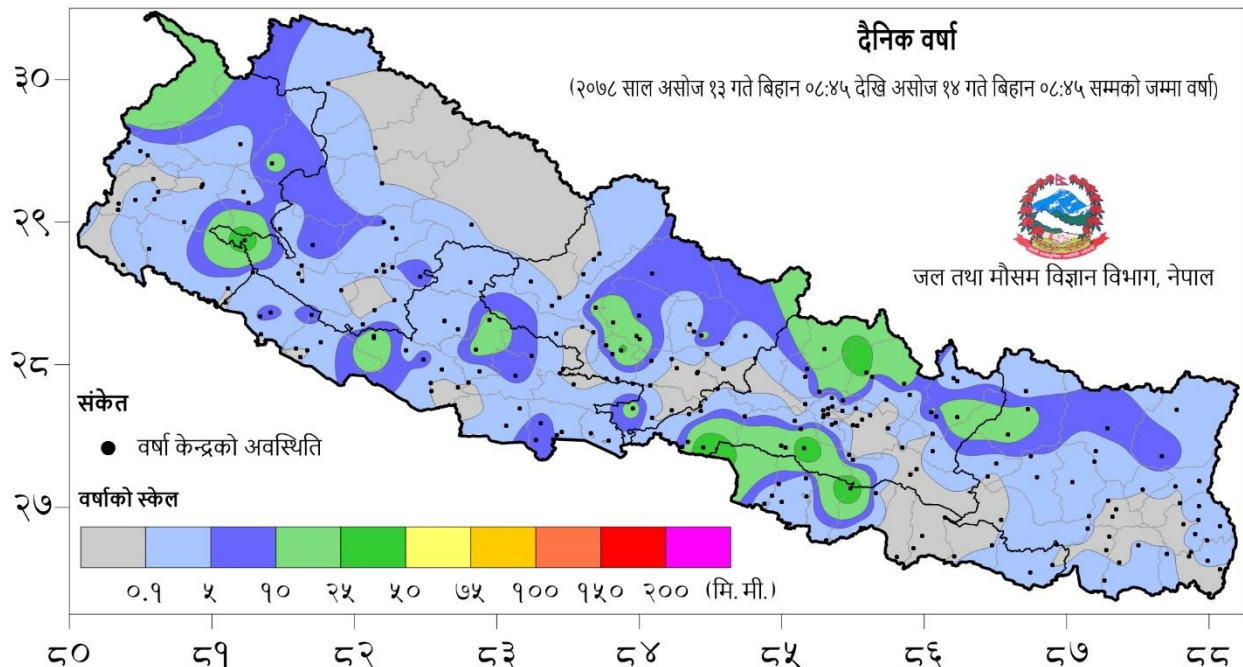
घटना	जिल्ला	घटना विवरण/संख्या	मृतक	बेपत्ता	घाइते	प्रतिकार्य
चट्याङ	गुल्मी	ईशमा गा.पा.-३ तोरीपाटामा चट्याङ पर्दा ५० बर्षिया एक पुरुष र ३२, २९, २८, २४, २२/२२, १९/१९ बर्षिया ८ महिला सामान्य घाइते।	०	०	९	स्थानिय मेडिकलकमा उपचार पश्चाल घर पठाएको।
	खोटाङ	केपिलासगढी गा.पा.-१ सुङ्गुदेल्स्थित एक घरमा चट्याङ पर्दा एक महिला र ६ बर्षिया बालिका सामान्य घाइते।	०	०	२	-
आगलागी	धनुषा	विदेह नं.पा.-९ ईटहर्वा स्थित एक घरमा खाना पकाउने क्रममा अचानक आगलागी हुँदा एक पुरुष घाइते।	०	०	२	प्र.चौ. ईटहर्वाबाट टोली खटिई गई घाइतेहरुलाई थप उपचारको लागि काठमाडौं पठाईएको।
जनावर आक्रमण	झापा	मेचीनगर न.पा.-१३ चारआली स्थित चारआली जंगलबाट आएको जंगली हात्तिले आक्रमण गर्दा ३५ बर्षिया एक पुरुष घाइते।	०	०	१	घाइतेलाई उपचारको लागि मेची अस्पताल भद्रपुर झापा पठाएको।
अविरल वर्षा	ताप्लेजुङ	आठराई त्रिवेणी गा.पा.-२ पधेरे स्थित एक घर पूर्णरूपमा भत्किई २ लाख ५० हजार रुपैया बराबरको क्षति।	०	०	०	-
बाढी	सिन्धुली	अविरल वर्षाका कारण कमलामाई न.पा.-९ चोरखोला स्थित बर्दिबासबाट भिमान तर्फ आउदै गरेको मोटरसाइकललाई बाढीले बगाई पूर्णरूपमा क्षति।	०	०	०	-
जम्मा संख्या	६	६	०	०	१४	

२०७८ वैशाख १ देखि असोज १४ गते सम्मका विपद्का प्रमुख घटनाहरूको विवरण						
घटना	घटना संख्या	मृतक	वेपत्ता	घाइते	प्रभावित परिवार	अनुमानित क्षति रु.
पहिरो	२६५	८०	८	९१	२८९	३४५४५०००
बाढी	१२२	४०	३२	१३	२१९	७८३९१५००
अविरल वर्षा	३१९	१६	०	३५	४०५	११९३५७५००
चट्याङ्ग	१७१	४८	०	१५४	२५०	१६३२९८३०
सर्पदंश	२०	१७	०	४	२१	०
आगलागी	७४०	१६	०	१३०	८९६	७६१९४८४४२
डढेलो	६२	३	०	१	२८	४५००००
हावाहुरी	३४	१	१	४	१०७	५९७४०००
जनावर	१४२	२२	०	८७	२०३	३५०४८००
<b>जम्मा</b>	<b>१८७५</b>	<b>२४३</b>	<b>४१</b>	<b>५१९</b>	<b>२४१८</b>	<b>१०२०५०१०७२</b>

### दैनिक वर्षा (Daily Precipitation) को सारांश:

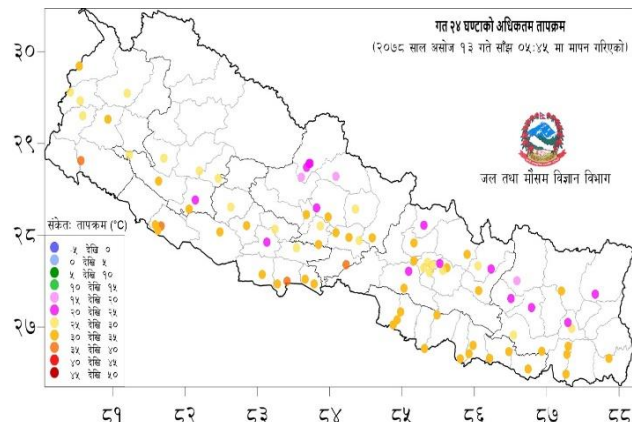
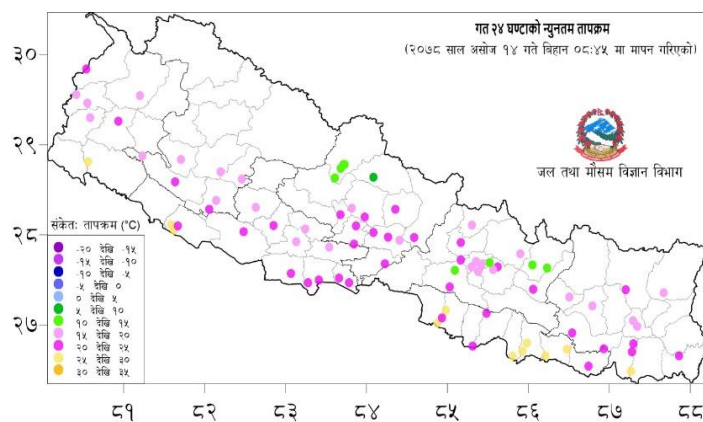
असोज १३ गते बिहान ०८:४५ बजे देखि असोज १४ गते बिहान ०८:४५ बजे सम्मको वर्षा

आज मिति २०७८/०६/१४ गते बिहान ०८:४५ बजे २३३ वटा वर्षा मापन केन्द्रहरू (मानव संचालित: ८२ र स्वचालित: १५१) मा मापन गरिएको गत २४ घण्टाको वर्षाको विवरण अनुसार १३७ वटा केन्द्रमा वर्षा भएको छ (नक्सा १)। उक्त केन्द्रहरू मध्ये सबैभन्दा बढी वर्षा (५०.२ मि. मी.) मकावनपुर जिल्लाको मकावनपुरगढी केन्द्रमा भएको छ। वर्षा मापन गरिएका केन्द्रहरू मध्ये ३१ वटा केन्द्रमा १० मि. मी. भन्दा बढी, ६ वटा केन्द्रमा २५ मि. मी. भन्दा बढी र १ वटा केन्द्रमा ५० मि. मी. भन्दा बढी वर्षा भएको छ।



नक्सा १: असोज १३ गते बिहान ०८:४५ बजे देखि असोज १४ गते बिहान ०८:४५ बजे सम्मको २४ घण्टाको वर्षा (मि. मी.)

दैनिक न्यूनतम तापक्रम (Daily Minimum Temperature) र अधिकतम तापक्रम (Daily Maximum Temperature) को साराशः



नक्सा २: असोज १३ गते बिहान ०८:४५ बजे देखि असोज १४ गते बिहान ०८:४५ बजे सम्मको २४ घण्टाको न्यूनतम तापक्रम (डिग्री सेल्सियस)

नक्सा ३: असोज १२ गते साँझ ०५:४५ बजे देखि गते असोज १३ साँझ ०५:४५ बजे सम्मको २४ घण्टाको अधिकतम तापक्रम (डिग्री सेल्सियस)

तालिका १: २०७६/०६/१४ गते बिहान ०८:४५ बजे मापन गरिएको गत २४ घण्टाको न्यूनतम तापक्रम र २०७६/०६/१३ गते साँझ ०५:४५ बजे मापन गरिएको गत २४ घण्टाको अधिकतम तापक्रमको विवरण।

तापक्रम (डि.से)	न्यूनतम तापक्रम (केन्द्र संख्या)	अधिकतम तापक्रम (केन्द्र संख्या)
५ देखि १०	१	-
१० देखि १५	८	-
१५ देखि २०	२७	३
२० देखि २५	३६	१४
२५ देखि ३०	११	२२
३० देखि ३५	-	४१
३५ देखि ४०	-	४
जम्मा केन्द्र संख्या (वटा)	८३	८४
सबैभन्दा बढी/केन्द्र, जिल्ला	२६.० डि.से./जलेश्वर, महोत्तरी	३५.५ डि.से./अतरिया, धनगढी
सबैभन्दा बढी/केन्द्र, जिल्ला	५.३ डि.से./हुम्दे ए.पो., मनाङ	२६.६ डि.से./ए.पो, मनाङ

नोट:- डि. से. = डिग्री सेल्सियस  
ए. पो. = एअरपोर्ट

वर्षा तथा जलवायु सम्बन्धी थप जानकारीको लागि [www.dhm.gov.np/climate](http://www.dhm.gov.np/climate) मा हेर्नुहोस।