



दैनिक विपद् बुलेटिन

असोज १४ विहान १०:०० बजेदेखि १५ असोज विहान १०:०० बजेसम्म

						
घटना संख्या ३	मृत्यु संख्या १	हराएको ०	घाइते ०	अनुमानित क्षति २३,००,०००	सडक अवरोध ०	चौपाया क्षति ०

घटना	जिल्ला	घटना विवरण/संख्या	मृतक	बेपत्ता	घाइते	प्रतिकार्य
जनावर आक्रमण	झापा	भद्रपुर न.पा.-१० देउनिया खोला स्थित जंगलमा निगुरो टिप्न गएको अवस्थामा ५० बर्षिया एक महिलालाई जंगली हातीले सुडले च्यापी जंगलतर्फ लागि बेपत्ता बनाएकोमा खोज गर्ने क्रममा खोलामा मृत अवस्थामा फेला परेको।	०	१	०	जि.प्र.का.बाट टोली खटिई गई स्थानियबासिको सहयोगमा खोजतलास भईरहेको।
आगलागी	रुपन्देही	रोहिणी गा.पा.-३ लक्ष्मिनगर स्थित एक राईस मिलमा विद्युत सर्ट भई एलिभेटरमा आगलागी हुदा मेशिनको विभिन्न पार्टपुर्जा जलि २३ लाख रुपैया वरावरको क्षति।	०	०	०	ई.प्र.का. धकधईवाट टोली खटिई गई स्थानियको सहयोगमा आगो नियन्त्रणमा।
पहिरो	बाजुरा	बुढिगंगा न.पा.-१ अमकोट स्थित साँफे-मार्तडी हाईवे सडकखण्डमा अविरल वर्षाका कारण पहिरो आई बाटो पूर्णरूपमा अवरुद्ध।	०	०	०	प्र.ह.को कमान्डमा टोली खटिई गएको।
जम्मा संख्या	३	३	०	०	०	

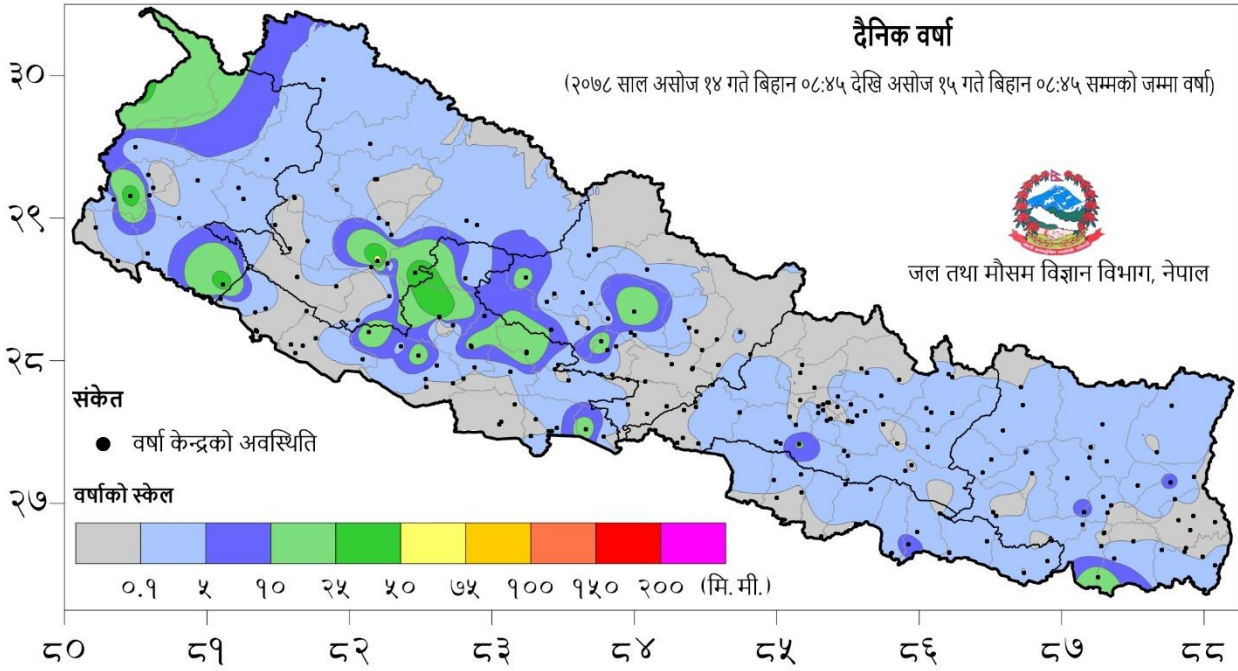
विपद्का घटना सम्बन्धी सूचना र सन्देशका लागि <https://www.youtube.com/NDRRMA> मा जानुहोला।

२०७८ वैशाख १ देखि असोज १५ गते सम्मका विपद्का प्रमुख घटनाहरूको विवरण						
घटना	घटना संख्या	मृतक	बेपत्ता	घाइते	प्रभावित परिवार	अनुमानित क्षति रु.
पहिरो	२६५	८०	८	९१	२८९	३४५४५०००
बाढी	१२२	४०	३२	१३	२१९	७८३९१५००
अविरल वर्षा	३१९	१६	०	३५	४०५	११९३५७५००
चट्याङ्ग	१७१	४८	०	१५४	२५०	१६३२९८३०
सर्पदंश	२०	१७	०	४	२१	०
आगलागी	७४१	१६	०	१३०	८९७	७६१९४८४४२
डढेलो	६२	३	०	१	२८	४५००००
हावाहुरी	३४	१	१	४	१०७	५९७४०००
जनावर आक्रमण	१४३	२३	०	८७	२०४	३५०४८००
जम्मा	१८७७	२४४	४१	५१९	२४२०	१०२०५०१०७२

दैनिक वर्षा (Daily Precipitation) को सारांश:

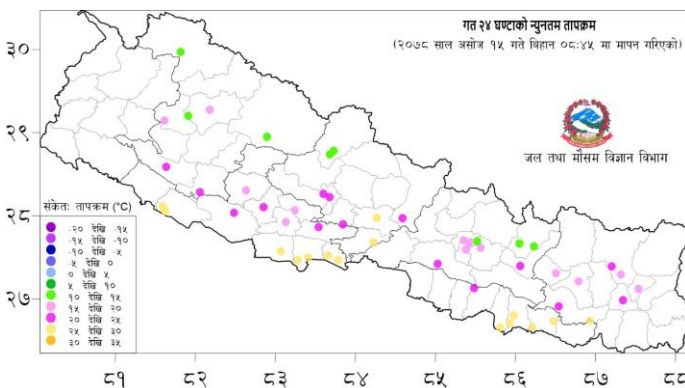
असोज १४ गते बिहान ०८:४५ बजे देखि असोज १५ गते बिहान ०८:४५ बजे सम्मको वर्षा

आज मिति २०७८/०६/१५ गते बिहान ०८:४५ बजे २१६ वटा वर्षा मापन केन्द्रहरू (मानव संचालित: ५३ र स्वचालित: १६३) मा मापन गरिएको गत २४ घण्टाको वर्षाको विवरण अनुसार १३७ वटा केन्द्रमा वर्षा भएको छ (नक्सा १)। उक्त केन्द्रहरू मध्ये सबैभन्दा बढी वर्षा (७१.२ मि. मी.) जाजरकोट जिल्लाको जाजरकोट केन्द्रमा भएको छ। वर्षा मापन गरिएका केन्द्रहरू मध्ये १८ वटा केन्द्रमा १० मि. मी. भन्दा बढी, ८ वटा केन्द्रमा २५ मि. मी. भन्दा बढी र २ वटा केन्द्रमा ५० मि. मी. भन्दा बढी वर्षा भएको छ।

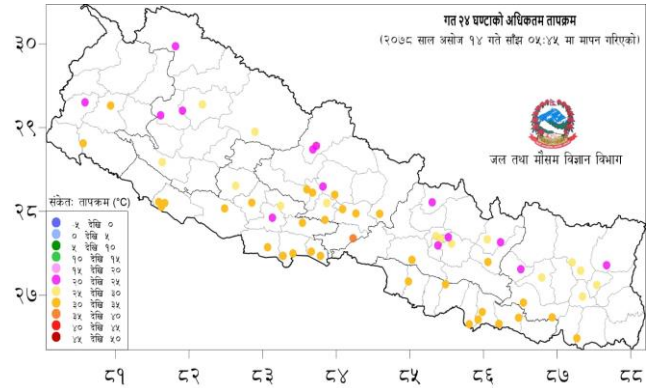


नक्सा १: असोज १४ गते बिहान ०८:४५ बजे देखि असोज १५ गते बिहान ०८:४५ बजे सम्मको २४ घण्टाको वर्षा (मि. मी.)

दैनिक न्यूनतम तापक्रम (Daily Minimum Temperature) र अधिकतम तापक्रम (Daily Maximum Temperature) को सारांश:



नक्सा २: असोज १४ गते बिहान ०८:४५ बजे देखि असोज १५ गते बिहान ०८:४५ बजे सम्मको २४ घण्टाको न्यूनतम तापक्रम (डिग्री सेल्सियस)



नक्सा ३: असोज १३ गते साँझ ०५:४५ बजे देखि गते असोज १४ साँझ ०५:४५ बजे सम्मको २४ घण्टाको अधिकतम तापक्रम (डिग्री सेल्सियस)

तालिका १: २०७८/०६/१५ गते बिहान ०८:४५ बजे मापन गरिएको गत २४ घण्टाको न्यूनतम तापक्रम र २०७८/०६/१४ गते साँझ ०५:४५ बजे मापन गरिएको गत २४ घण्टाको अधिकतम तापक्रमको विवरण।

तापक्रम (डि.से)	न्यूनतम तापक्रम (केन्द्र संख्या)	अधिकतम तापक्रम (केन्द्र संख्या)
१० देखि १५	८	-
१५ देखि २०	१३	-
२० देखि २५	१५	१४
२५ देखि ३०	१५	१६
३० देखि ३५	-	३२
३५ देखि ४०	-	१
जम्मा केन्द्र संख्या (वटा)	५१	६३
सबैभन्दा बढी/केन्द्र, जिल्ला	२६.२ डि.से./जलेश्वर, महोत्तरी	३५.४ डि.से./दम्कौली, नवलपुर
सबैभन्दा बढी/केन्द्र, जिल्ला	१०.५ डि.से./थाकमार्फा, मुस्ताङ	२०.३ डि.से./सिमिकोट, हुम्ला

नोट:- डि. से. = डिग्री सेल्सियस

वर्षा तथा जलवायु सम्बन्धी थप जानकारीको लागि www.dhm.gov.np/climate/ मा हेर्नुहोस।