



## दैनिक विपद् बुलेटिन

असोज २० विहान १०:०० बजेदेखि २१ असोज विहान १०:०० बजेसम्म

						
घटना संख्या ३	मृत्यु संख्या ०	हराएको ०	घाइते ०	अनुमानित क्षति १०,२२,०००	सडक अवरोध ०	चौपाया क्षति ०

घटना	जिल्ला	घटना विवरण/संख्या	मृतक	बेपत्ता	घाइते	प्रतिकार्य
आगलागी	रौतहट	कटहरिया न.पा.-९ डुमरिया स्थित एक गोठमा अचानक आगलागी हुँदा पूर्णरूपमा जलि नष्ट भइ १ लाख ५० हजार रुपैया बराबरको क्षति।	०	०	०	ई.प्र.का.कटहरियाबाट प्र.ना.नि.को कमाण्डमा टोली खटिई गएको।
	उदयपुर	उदयपुरगढी गा.पा.-५ डुम्रिटार स्थित एक घरमा सोलारको तार सर्ट भई अचानक आगलागी हुँदा ८ लाख ७२ हजार रुपैया बराबरको क्षति।	०	०	०	स्थानियवासीको सहयोगमा आगो पूर्णरूपमा नियन्त्रणमा।
	कैलाली	गौरीगंगा न.पा.-१ गोप्का स्थित एक होटलमा ग्यास लिक भई आगलागी भएको। क्षतिको विवरण आउन बाँकि।	०	०	०	स्थानियवासीको सहयोगमा आगो पूर्णरूपमा नियन्त्रण गरेको।
जम्मा संख्या	३	३	०	०	०	

विपद्का घटना सम्बन्धी सूचना र सन्देशका लागि <https://www.youtube.com/NDRRMA> मा जानुहोला।

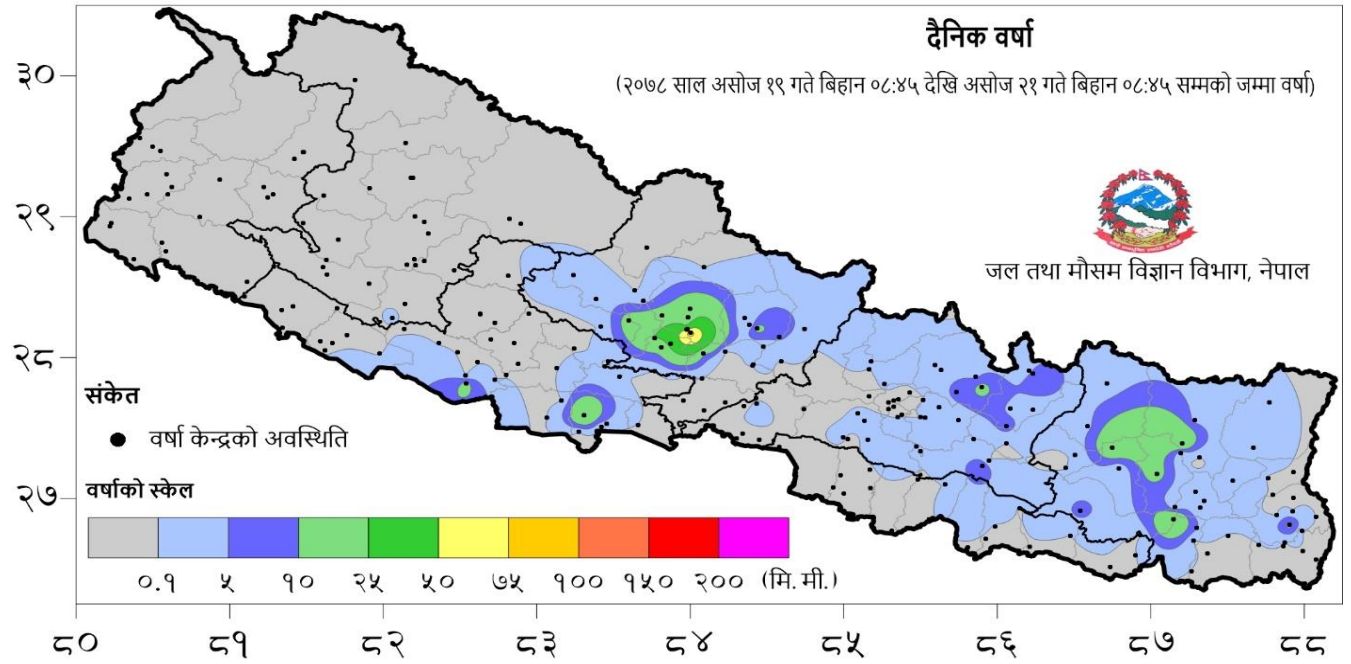
## २०७८ वैशाख १ देखि असोज २१ गते सम्मका विपद्का प्रमुख घटनाहरूको विवरण

घटना	घटना संख्या	मृतक	बेपत्ता	घाइते	प्रभावित परिवार	अनुमानित क्षति रु.
पहिरो	२६४	८०	८	९२	२९०	३४५४५०००
बाढी	१२३	४०	३२	१३	२२०	१०८३९१५००
अविरल वर्षा	३२३	१६	०	४६	४२०	१२००९७५००
चट्याङ्ग	१७४	४९	०	१५८	२५६	१६४६४८३०
सर्पदंश	२१	१८	०	४	२२	०
आगलागी	७५४	१८	०	१३६	९०९	७६८६३०४४२
डढेलो	६२	३	०	१	२८	४५००००
हावाहुरी	३४	१	१	४	१०७	५९७४०००
जनावर आक्रमण	१४४	२४	०	८७	२०५	३५०४८००
जम्मा	१८९९	२४९	४१	५४१	२४५७	१०५८०५८०७२

## दैनिक वर्षा (Daily Precipitation) को सारांश:

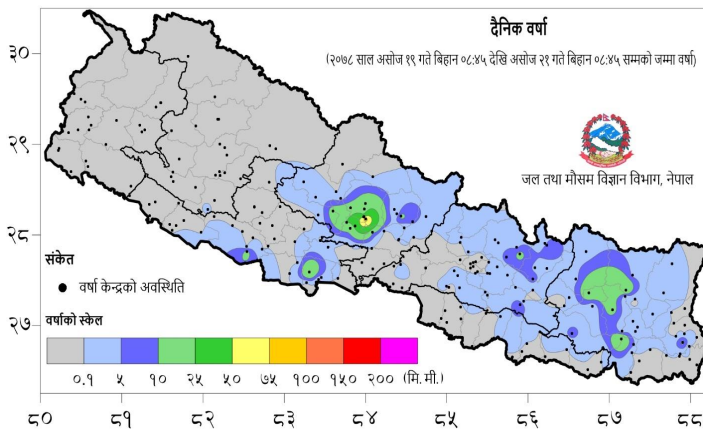
असोज २० गते बिहान ०८:४५ बजे देखि असोज २१ गते बिहान ०८:४५ बजे सम्मको वर्षा

आज मिति २०७८/०६/२१ गते बिहान ०८:४५ बजे २२८ वटा वर्षा मापन केन्द्रहरू (मानव संचालित: ६६ र स्वचालित: १६२) मा मापन गरिएको गत २४ घण्टाको वर्षाको विवरण अनुसार ६६ वटा केन्द्रमा वर्षा भएको छ (नक्सा १)। उक्त केन्द्रहरू मध्ये सबैभन्दा बढी वर्षा (८७.२ मि. मी.) कास्की जिल्लाको लामापाटन केन्द्रमा भएको छ। वर्षा मापन गरिएका केन्द्रहरू मध्ये २१ वटा केन्द्रमा १० मि. मी. भन्दा बढी, ६ वटा केन्द्रमा २५ मि. मी. भन्दा बढी र २ वटा केन्द्रमा ५० मि. मी. भन्दा बढी वर्षा भएको छ।

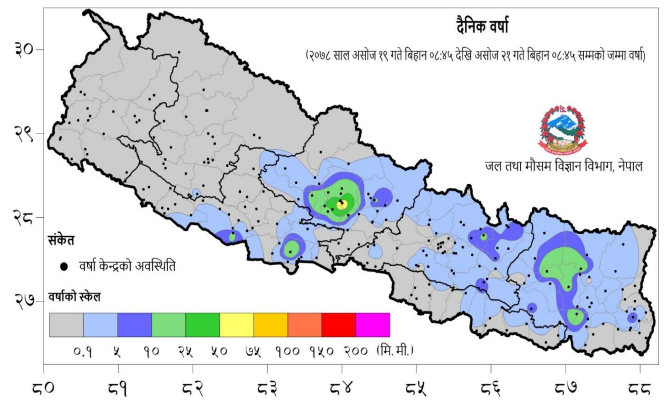


नक्सा १: असोज २० गते बिहान ०८:४५ बजे देखि असोज २१ गते बिहान ०८:४५ बजे सम्मको २४ घण्टाको वर्षा (मि. मी.)

## दैनिक न्यूनतम तापक्रम (Daily Minimum Temperature) र अधिकतम तापक्रम (Daily Maximum Temperature) को सारांश:



नक्सा २: असोज २० गते बिहान ०८:४५ बजे देखि असोज २१ गते बिहान ०८:४५ बजे सम्मको २४ घण्टाको न्यूनतम तापक्रम (डिग्री सेल्सियस)



नक्सा ३: असोज १९ गते साँझ ०५:४५ बजे देखि गते असोज २० साँझ ०५:४५ बजे सम्मको २४ घण्टाको अधिकतम तापक्रम (डिग्री सेल्सियस)

तालिका १: २०७८/०६/२१ गते बिहान ०८:४५ बजे मापन गरिएको गत २४ घण्टाको न्यूनतम तापक्रम र २०७८/०६/२० गते साँझ ०५:४५ बजे मापन गरिएको गत २४ घण्टाको अधिकतम तापक्रमको विवरण।

तापक्रम (डि.से.)	न्यूनतम तापक्रम (केन्द्र संख्या)	अधिकतम तापक्रम (केन्द्र संख्या)
५ देखि १०	१	-
१० देखि १५	५	-
१५ देखि २०	२३	१
२० देखि २५	२९	९
२५ देखि ३०	११	२५
३० देखि ३५	-	३४
३५ देखि ४०	-	१
जम्मा केन्द्र संख्या (वटा)	६९	७०
सबैभन्दा बढी/केन्द्र, जिल्ला	२६.० डि.से./जलेश्वर, महोत्तरी	३७.० डि.से./परासी, परासी
सबैभन्दा बढी/केन्द्र, जिल्ला	६.७ डि.से./हुम्दे, मनाङ	१७.० डि.से./हुम्दे, मनाङ

नोट:- डि.से. = डिग्री सेल्सियस

वर्षा तथा जलवायु सम्बन्धी थप जानकारीको लागि [www.dhm.gov.np/climate/](http://www.dhm.gov.np/climate/) मा हेर्नुहोस।