



दैनिक विपद् बुलेटिन

असोज ३० विहान १०:०० बजेदेखि ३१ असोज विहान १०:०० बजेसम्म

 घटना संख्या ४	 मृत्यु संख्या ०	 हराएको ०	 घाइते ०	 अनुमानित क्षति ४,१४,०००	 सडक अवरोध ०	 चौपाया क्षति ६
---	---	--	---	--	---	--

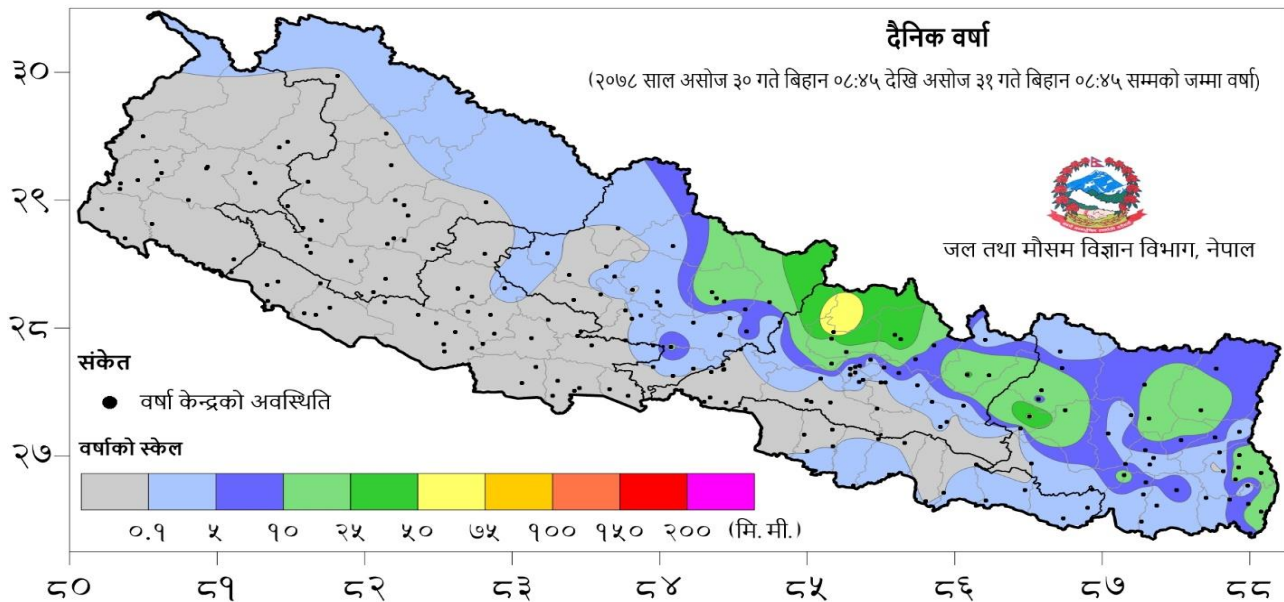
घटना	जिल्ला	घटना विवरण/संख्या	मृतक	बेपत्ता	घाइते	प्रतिकार्य
आगलागी	सुनसरी	भोक्राहा नर्सिङ गा.पा.-८ स्थित एक गोठमा घुरबाट आगो सल्कन गई आगलागी हुँदा गाई-२ बाखा ४ र गोठ पूर्ण रुपमा जलि नष्ट भई २ लाख ६४ हजार रुपैया बराबरको क्षति।	०	०	०	स्थानीयबासीको सहयोगमा आगो पुर्णरुपमा नियन्त्रण गरेको।
	सिन्धुली	कमलामाई न.पा.-६ रातामाटा स्थित एक सिद्दगडि मोटर पार्टस ग्यारेजमा अचानक आगलागी। क्षतिको विवरण आउन बाकी।	०	०	०	प्र.ना.नि.को कमाण्डमा टोली खटिई गएको।
	कैलाली	गोदावरी न.पा.-५ गेटा ठाकुरटोल स्थित एक पराल बोकेको मिनि ट्रक बिजुलीको तारमा छोईएर ट्रकमा आगलागी हुँदा पराल जलेर पूर्ण रुपमा क्षति भई ट्रकको पछाडी भागमा सामान्य क्षति।	०	०	०	चौकी गेटाबाट प्र.ना.नि.बिर बहादुर साउँदको कमाण्डमा ३ जनाको प्रहरी टोली खटीई गई स्थानीयबासीको सहयोगमा आगो पुर्णरुपमा नियन्त्रण गरेको।
	कपिलबस्तु	महाराजगंज न.पा.-६ सानो बुटनिया स्थित एक घरमा अचानक आगलागी हुँदा नगद ५० हजार समेत घर पूर्ण रुपमा जलि नष्ट हुँदा १ लाख ५० हजार रुपैया बराबरको क्षति।	०	०	०	प्र.चौ. उदयपुरबाट प्र.स.नि.को कमाण्डमा टोली खटिई गई स्थानीयबासीको सहयोगमा आगो पूर्णरुपमा नियन्त्रणमा।
जम्मा संख्या	४	४	०	०	०	

२०७८ वैशाख १ देखि असोज ३१ गते सम्मका विपद्का प्रमुख घटनाहरुको विवरण						
घटना	घटना संख्या	मृतक	वेपत्ता	घाईते	प्रभावित परिवार	अनुमानित क्षति रु.
पहिरो	२६४	८०	८	९२	२९०	३४५४५०००
बाढी	१२३	४०	३२	१३	२२०	१०८३९१५००
अविरल वर्षा	३२३	१६	०	४६	४२०	१२००९७५००
चट्याङ्ग	१७४	४९	०	१५८	२५६	१६४६४८३०
सर्पदंश	२२	१९	०	४	२३	०
आगलागी	७८१	१८	०	१३८	९३५	७७९८१३६४२
डढेलो	६२	३	०	१	२८	४५००००
हावाहुरी	३५	१	१	४	१०७	६१७४०००
जनावर आक्रमण	१५०	२८	०	८९	२११	३५०४८००
महामारी	१	३	०	६९१	६९४	०
जम्मा	१९३५	२५७	४१	१२३६	३१८४	१०६९४४१२७२

दैनिक वर्षा (Daily Precipitation) को सारांश:

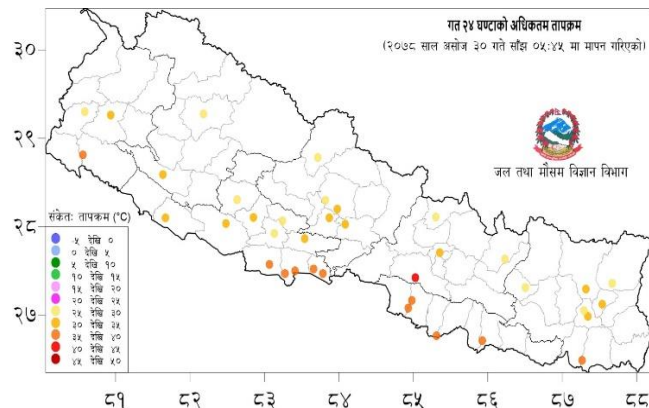
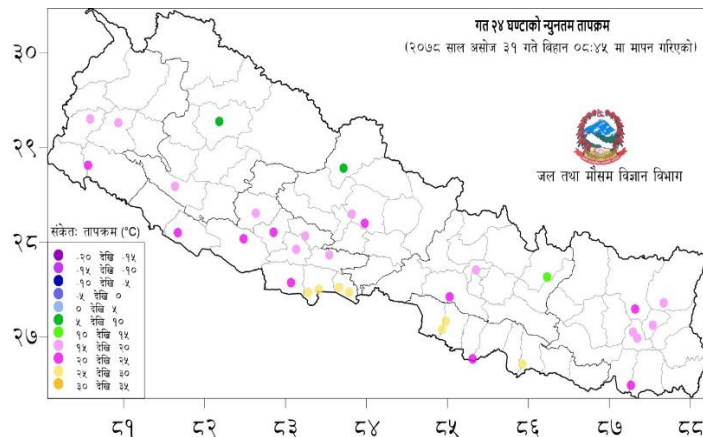
असोज ३० गते बिहान ०८:४५ बजे देखि असोज ३१ गते बिहान ०८:४५ बजे सम्मको वर्षा

आज मिति २०७८/०६/३१ गते बिहान ०८:४५ बजे २०८ वटा वर्षा मापन केन्द्रहरु (मानव संचालित: ३१ र स्वचालित: १७७) मा मापन गरिएको गत २४ घण्टाको वर्षाको विवरण अनुसार ८३ वटा केन्द्रमा वर्षा भएको छ (नक्सा १)। उक्त केन्द्रहरु मध्ये सबैभन्दा बढी वर्षा (७७.४ मि. मी.) नुवाकोट जिल्लाको बेत्रावती केन्द्रमा भएको छ। वर्षा मापन गरिएका केन्द्रहरु मध्ये २४ वटा केन्द्रमा १० मि. मी. भन्दा बढी, ११ वटा केन्द्रमा २५ मि. मी. भन्दा बढी र २ वटा केन्द्रमा ५० मि. मी. भन्दा बढी वर्षा भएको छ।



नक्सा १: असोज ३० गते बिहान ०८:४५ बजे देखि असोज ३१ गते बिहान ०८:४५ बजे सम्मको २४ घण्टाको वर्षा (मि. मी.)

दैनिक न्यूनतम तापक्रम (Daily Minimum Temperature) र अधिकतम तापक्रम (Daily Maximum Temperature) को साराशः



नक्सा २: असोज ३० गते बिहान ०८:४५ बजे देखि असोज ३१ गते बिहान ०८:४५ बजे सम्मको २४ घण्टाको न्यूनतम तापक्रम (डिग्री सेल्सियस)

नक्सा ३: असोज २९ गते साँझ ०५:४५ बजे देखि गते असोज ३० साँझ ०५:४५ बजे सम्मको २४ घण्टाको अधिकतम तापक्रम (डिग्री सेल्सियस)

तालिका १: २०७५/०६/३१ गते बिहान ०८:४५ बजे मापन गरिएको गत २४ घण्टाको न्यूनतम तापक्रम र २०७५/०६/३० गते साँझ ०५:४५ बजे मापन गरिएको गत २४ घण्टाको अधिकतम तापक्रमको विवरण।

तापक्रम (डि.से)	न्यूनतम तापक्रम (केन्द्र संख्या)	अधिकतम तापक्रम (केन्द्र संख्या)
५ देखि १०	२	-
१० देखि १५	१	-
१५ देखि २०	१३	-
२० देखि २५	१०	-
२५ देखि ३०	७	१२
३० देखि ३५	-	१३
३५ देखि ४०	-	११
४० देखि ४५	-	१
जम्मा केन्द्र संख्या (वटा)	३३	३७
सबैभन्दा बढी केन्द्र/जिल्ला	२७.२ डि.से./चन्द्रगढी, (ए.पो.), झापा	४०.० डि.से./हेटौडा, मकवानपुर
सबैभन्दा कम केन्द्र/जिल्ला	६.८ डि.से./जुम्ला, जुम्ला	२५.५ डि.से./लुम्ले, कास्की र जोमसोम रिसोर्ट, मुस्ताङ

नोट:- डि.से. = डिग्री सेल्सियस
ए.पो. = एअरपोर्ट

वर्षा तथा जलवायु सम्बन्धी थप जानकारीको लागि www.dhm.gov.np/climate मा हेर्नुहोस।