



घटना संख्या
५



मृत्यु संख्या
०



बेपत्ता संख्या
०



घाइते संख्या
०



अनुमानित क्षति
३.५ लाख



सडक अवरोध
२

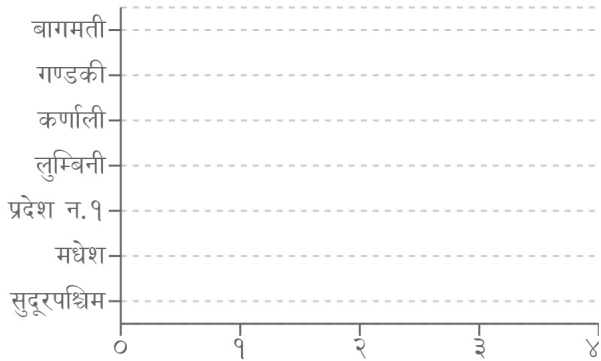


चौपाया
०

विपद्का हाइलाइट

पछिल्लो चौबिस घण्टामा २ स्थानमा पहिरो, २ स्थानमा आगलागी र १ स्थानमा अबिरल वर्षाका घटना दर्ता भएका छन् । सबै भन्दा बढी वर्षा (१४८.४ मि.मि.) झापा जिल्लाको चन्द्रगढी केन्द्रमा भएको छ ।

प्रदेश अनुसार मृत्यु, बेपत्ता र घाइते संख्याको बर्गीकरण



■ मृत्यु ■ बेपत्ता ■ घाइते

प्रकोप अनुसार घटनाको विवरण (२४ घण्टा) नक्सामा



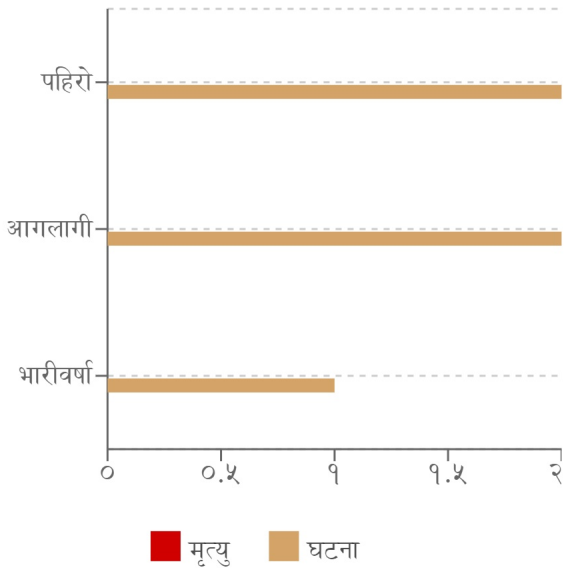
मृत्यु संख्या

○ सामान्य (०) ○ मुख्य (<१०) ○ गम्भीर (<१००) ○ विनाशकारी (>१००)

प्रकोप संकेत

● पहिरो ● आगलागी ● भारीवर्षा

प्रकोप अनुसार घटना र मृत्यु संख्याको बर्गीकरण



लिङ्ग अनुसार मृत्युको बर्गीकरण

कुनै मृत्यु रिपोर्ट गरिएको छैन

२४ घण्टामा COVID-१९ को विवरणहरू



कुल संक्रमित संख्या
५१

कुल मृत्यु संख्या
०

कुल निको भएका संख्या
१००

हालसम्मको COVID-१९ को कुल तथ्याङ्क



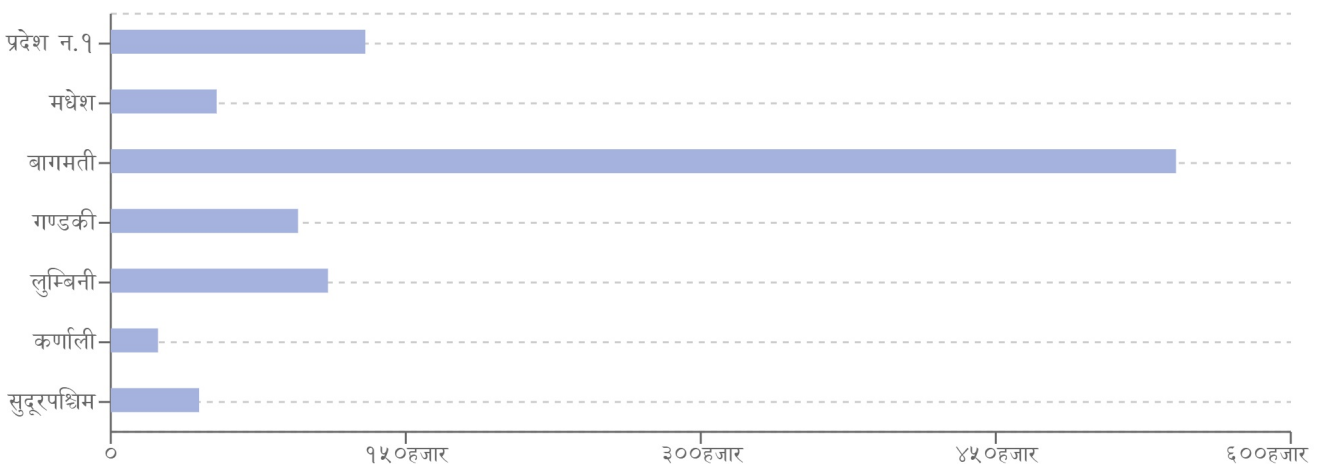
कुल संक्रमित संख्या
९९९,५७५

कुल सक्रिय संक्रमित संख्या
१,२२३

कुल निको भएका संख्या
९८६,३३५

कुल मृत्यु संख्या
१२,०१७

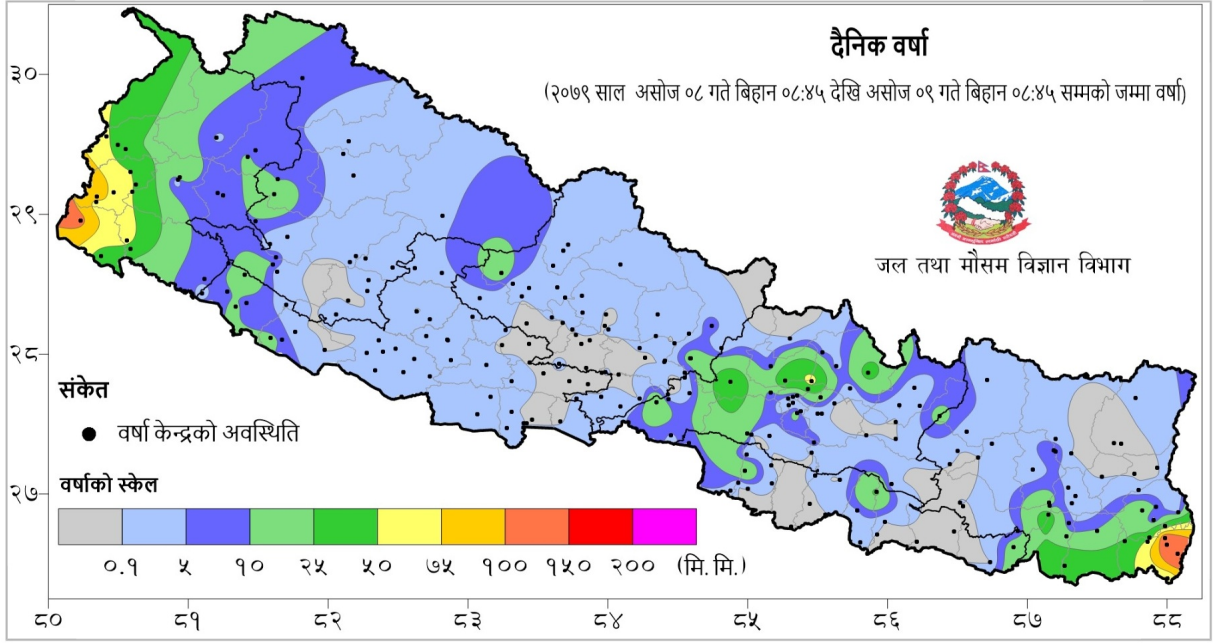
प्रदेश अनुसार कुल संक्रमित संख्याको बर्गीकरण



	प्रदेश न.१	मधेश	बागमती	गण्डकी	लुम्बिनी	कर्णाली	सुदूरपश्चिम
कुल संक्रमित संख्या	१२९,४३३	५३,८४३	५४१,६५३	१५,२२२	११०,४४९	२४,०१९	४४,९१८

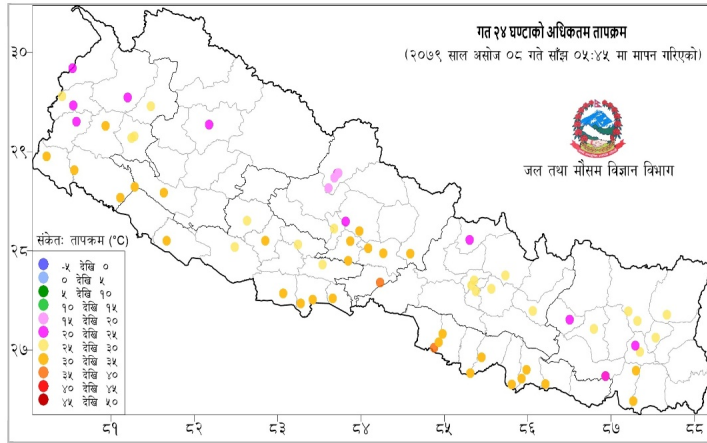
दैनिक वर्षा र तापक्रमको सारांश

आज मिति २०७९/०६/०९ गते बिहान ०८:४५ बजे २४९ वटा वर्षा मापन केन्द्रहरू (मानव सञ्चालित: ६३ र स्वचालित: १७८) मा मापन गरिएको गत २४ घण्टाको वर्षाको विवरण अनुसार १८९ वटा केन्द्रमा वर्षा भएको छ (नक्सा १)। उक्त केन्द्रहरू मध्ये सबै भन्दा बढी वर्षा (१४८.४ मि.मि.) झापा जिल्लाको चन्द्रगढी केन्द्रमा भएको छ। वर्षा मापन गरिएका केन्द्रहरू मध्ये ५९ वटा केन्द्रहरूमा १० मि.मि. भन्दा बढी, ३२ वटा केन्द्रहरूमा २५ मि.मि. भन्दा बढी, १४ वटा केन्द्रहरूमा ५० मि.मि. भन्दा बढी र ४ वटा केन्द्रहरूमा १०० मि.मि. भन्दा बढी वर्षा भएको छ।



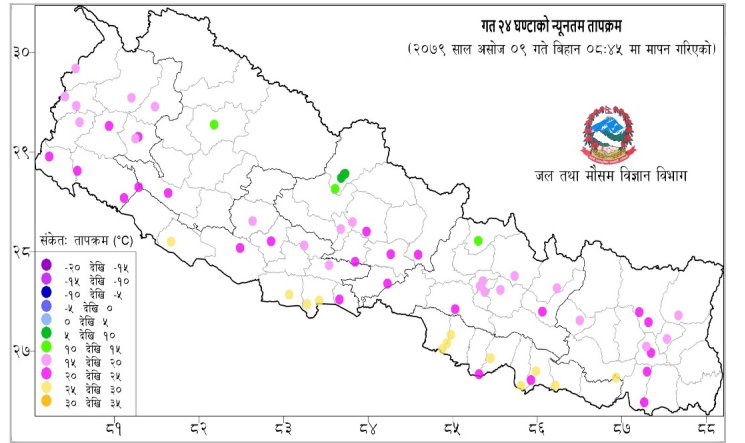
नक्सा १: असोज ०८ गते बिहान ०८:४५ बजे देखि असोज ०९ गते बिहान ०८:४५ बजे सम्मको २४ घण्टाको वर्षा (मि. मि.)

दैनिक अधिकतम तापक्रम



नक्सा २: असोज ०७ गते साँझ ०५:४५ बजे देखि असोज ०८ गते साँझ ०५:४५ बजे सम्मको २४ घण्टाको अधिकतम तापक्रम (डिग्री सेल्सियस)

दैनिक न्यूनतम तापक्रम



नक्सा ३: असोज ०८ गते बिहान ०८:४५ बजे देखि असोज ०९ गते बिहान ०८:४५ बजे सम्मको २४ घण्टाको न्यूनतम तापक्रम (डिग्री सेल्सियस)

थप जानकारीको लागि

राष्ट्रिय विपद् जोखिम न्यूनीकरण तथा व्यवस्थापन प्राधिकरण

पोस्ट बक्स नम्बर: २९३२९३

फोन: +९७७-९-४२९९९९५, +९७७-९-४२९९९९६

इमेल: info@bipad.gov.np

अनुसूची १

२०७९ बैशाख १ देखि असोज ०९ गते सम्मका विपद्का प्रमुख घटनाहरूको विवरण

प्रकोप	घटना संख्या	मृत्यु	बेपत्ता	घाइते	प्रभावित परिवार	अनुमानित आर्थिक क्षति (रु)
पहिरो	२४४	५५	१	४६	२३०	८५,५५८,७००
उच्च ऊँचाई	०	०	०	०	०	०
बाढी	४१	१५	११	१७	१२५	१३,२४२,०००
डुंगा पल्टिनु	३	१	१	०	२	०
चट्याङ्ग	२१९	७२	०	१९५	३३३	३,४९२,०००
सर्पदंश	२१	१७	०	५	२१	०
आगलागी	८६६	२६	०	१३३	९९१	८३१,९०१,१६०
अन्य गैरप्राकृतिक विपद्	०	०	०	०	०	०
भारीवर्षा	१२२	५	०	१२	१३८	२७,७४५,१७५
हुरी बतस	९५	९	०	३४	२६०	२५,४११,८००
भूकम्प	५	०	०	१	७	८३०,०००
प्यान्डामिक फ्लू	०	०	०	०	०	०
हिमपहिरो	०	०	०	०	०	०
जनावर आक्रमण	१३५	२०	०	८४	२०२	३,९०५,१००
वन डट्टैलो	५३	१	०	२	२९	१२,३८५,०००
हिमपात	०	०	०	०	०	०
जम्मा	१,८०४	२२१	१३	५२९	२,३३८	१,००४,४७०,९३५

घटना सारांश

क्र.स	घटना संख्या	जिल्ला	मृत्यु	बेपत्ता	घाइते	घटना विवरण	प्रतिकार्य
१	पहिरो	नवलपरासी (बर्दघाट सुस्ता पूर्व)	०	०	०	हुप्सेकोट गा.पा.- ५ पाङ्गे स्थित भित्री सडकखण्डमा अविरल वर्षाको कारण पहिरो आई बाटो दुई तर्फा अवरुद्ध ।	प्र.स.नि.को टोली खटिई गएको ।
२	पहिरो	सुनसरी	०	०	०	बराहक्षेत्र न.पा.- १ सत्र नम्बर स्थित चतरा-बराहक्षेत्र भित्री सडक खण्डमा पहिरो झरी बाटो पूर्णरूपमा अवरुद्ध ।	ई.प्र.का. चतराको टोली खटिई गएको ।
३	आगलागी	कपिलवस्तु	०	०	०	कृष्णनगर न.पा.- ६ भिल्मी कर्मा टोल स्थित एक गोठमा लामखुट्टे भगाउन बालेको आगोबाट अचानक आगलागी भई गोठ पूर्णरूपमा जली १ लाख रुपैया बराबरको क्षति ।	प्र.चौ.भिल्मीको टोली खटिई गएको ।
४	आगलागी	सप्तरी	०	०	०	कंचनरूप न.पा.- ८ बेरीयर चोक स्थित साक्षी मोटर पार्टसमा ईन्भर्टर सर्ट भई आगलागी हुँदा मोटरको पार्टसहरू जली क्षति, क्षतिको विवरण आउन बाँकी ।	ई.प्र.का. कंचनपुरको टोली, दमकल र स्थानीयको सहयोगमा आगो पूर्णरूपमा नियन्त्रण ।
५	भारीवर्षा	दाङ	०	०	०	राप्ती गा.पा.- ७ सिमलखुटी स्थित एक घर अविरल वर्षाको कारण भत्किई २ लाख ५० हजार रुपैया बराबरको क्षति ।	प्रहरी चौकी मसुरीयाको टोली खटिई गएको ।
जम्मा	५	५	०	०	०		

२४ घण्टामा विपद्को विवरण

घटना संख्या	मृत्यु संख्या	बेपत्ता संख्या	घाइते संख्या	अनुमानित क्षति	सडक अवरोध	चौपाया
५	०	०	०	३५०,०००	२	०

प्रदेश अनुसार मृत्यु, बेपत्ता र घाइते संख्याको बर्गीकरण

	बागमती	गण्डकी	कर्णाली	लुम्बिनी	प्रदेश न.१	मधेश	सुदूरपश्चिम
मृत्यु संख्या	०	०	०	०	०	०	०
हराइरहेको संख्या	०	०	०	०	०	०	०
घाइतेको संख्या	०	०	०	०	०	०	०

लिंग अनुसार मृत्युको बर्गीकरण

पुरुष	महिला	पहिचान नभएको
०	०	०

२४ घण्टामा COVID-१९ को विवरण

संक्रमित संख्या	महिला संक्रमित संख्या	पुरुष संक्रमित संख्या	मृत्यु संख्या	निको भएका संख्या
५१	०	०	०	१००

हालसम्मको कुल तथ्याङ्क

कुल संक्रमित संख्या	कुल सक्रिय संक्रमित संख्या	कुल निको भएका संख्या	कुल मृत्यु संख्या
९९९,५७५	१,२२३	९८६,३३५	१२,०१७

प्रदेश अनुसार हालसम्मको कुल तथ्याङ्क

	प्रदेश न.१	मधेश	बागमती	गण्डकी	लुम्बिनी	कर्णाली	सुदूरपश्चिम
कुल संक्रमित संख्या	१२९,४३३	५३,८४३	५४१,६५३	९५,२२२	११०,४४९	२४,०१९	४४,९१८