

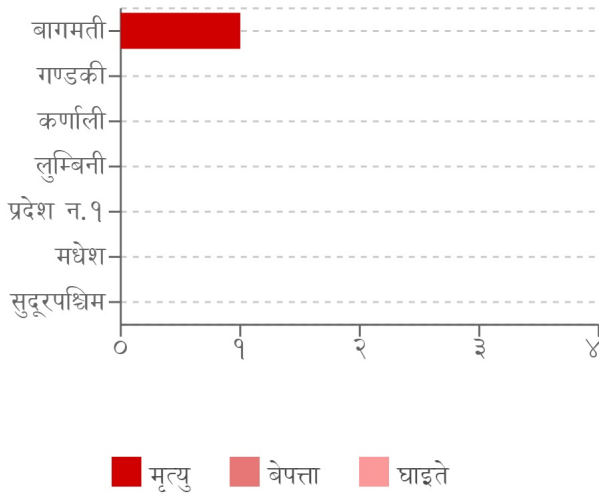


घटना संख्या	मृत्यु संख्या	बेपत्ता संख्या	घाइते संख्या	अनुमानित क्षति	सडक अवरोध	चौपाया
३४	१	०	०	३९.६ लाख	०	११

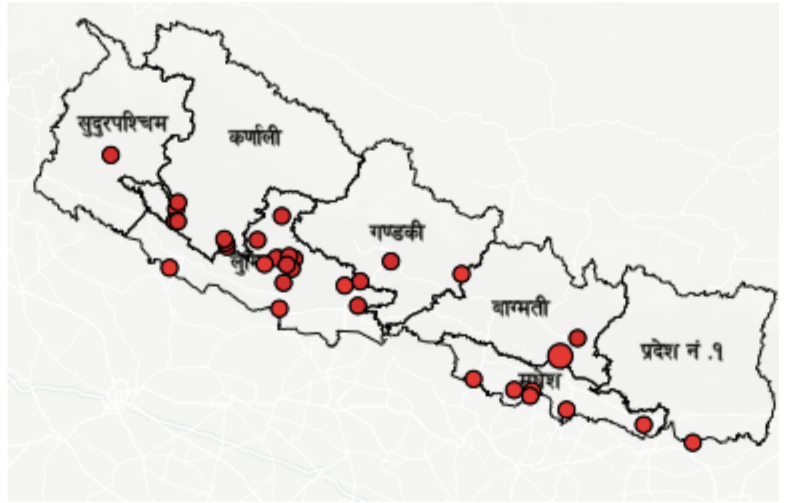
विपद्का हाइलाइट

पछिल्लो चौबिस घण्टामा आगलागीबाट १ जनाको मृत्यु भएको छ । योसहित देशका विभिन्न जिल्लामा गरी १९ स्थानमा डढेलो र १५ स्थानमा आगलागी सम्बन्धी विपद्का घटना दर्ता भएका छन् ।

प्रदेश अनुसार मृत्यु, बेपत्ता र घाइते संख्याको बर्गीकरण



प्रकोप अनुसार घटनाको विवरण (२४ घण्टा) नक्सामा



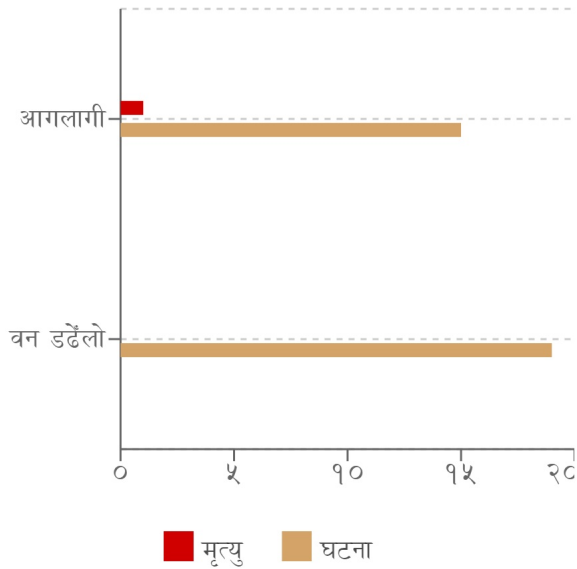
मृत्यु संख्या

- सामान्य (०)
- मुख्य (<१०)
- गम्भीर (<१००)
- विनाशकारी (>१००)


प्रकोप संकेत

- आगलागी
- वन डढेलो

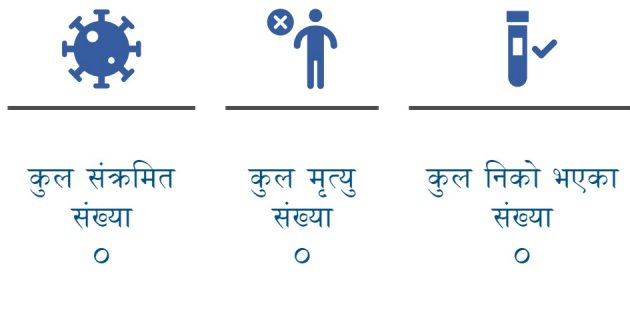
प्रकोप अनुसार घटना र मृत्यु संख्याको बर्गीकरण



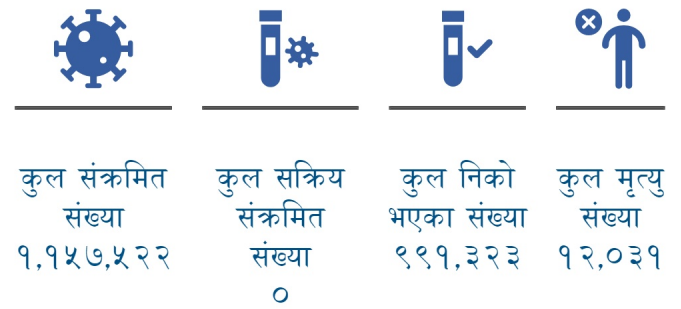
लिङ्ग अनुसार मृत्युको बर्गीकरण



२४ घण्टामा COVID-१९ को विवरणहरू



हालसम्मको COVID-१९ को कुल तथ्याङ्क



प्रदेश अनुसार कुल संक्रमित संख्याको बर्गीकरण



	प्रदेश न.१	मधेश	बागमती	गण्डकी	लुम्बिनी	कर्णाली	सुदूरपश्चिम
कुल संक्रमित संख्या	0	५३,८९४	५४२,८२९	९५,३६९	११०,५०५	२४,०२३	४४,९५३



थप जानकारीको लागि

राष्ट्रिय विपद् जोखिम न्यूनीकरण तथा व्यवस्थापन प्राधिकरण

पोस्ट बक्स नम्बर: २१३२१३

फोन: +९७७-१-४२१११९५, +९७७-१-४२१११९६

इमेल: info@bipad.gov.np

अनुसूची १

२०८१ बैशाख १ देखि बैशाख १४ गते सम्मका विपद्का प्रमुख घटनाहरूको विवरण

प्रकोप	घटना संख्या	मृत्यु	बेपत्ता	घाइते	प्रभावित परिवार	अनुमानित आर्थिक क्षति (रु)
उच्च ऊँचाई	२	०	०	२	२	०
पहिरो	२	०	०	०	०	०
बाढी	०	०	०	०	०	०
डुंगा पल्टिनु	०	०	०	०	०	०
चट्याङ्ग	९	२	०	४	९	१,८५०,०००
सर्पदंश	०	०	०	०	०	०
आगलागी	४७३	९	०	४१	८१०	२३९,५५९,३००
भारीवर्षा	०	०	०	०	०	०
अन्य गैरप्राकृतिक विपद्	०	०	०	०	०	०
हुरी ब्रतास	८	०	०	०	१	४,०५०,०००
भूकम्प	०	०	०	०	०	०
प्यान्डामिक फ्लू	०	०	०	०	०	०
जनावर आक्रमण	११	१	०	१२	१७	१३०,०००
हिमपहिरो	०	०	०	०	०	०
वन डढैलो	२९१	२	०	६	२३१	२३,१७८,६००
हिमपात	०	०	०	०	०	०
जम्मा	७९६	१४	०	६५	१,०७०	२६८,७६७,९००

घटना सारांश

क्र.स	घटना संख्या	जिल्ला	मृत्यु	बेपत्ता	घाइते	घटना विवरण	प्रतिकार्य
१	आगलागी	मोरङ	०	०	०		
२	आगलागी	पर्सा	०	०	०		
३	आगलागी	धनुषा	०	०	०		
४	आगलागी	सर्लाही	०	०	०		
५	आगलागी	सर्लाही	०	०	०		
६	आगलागी	सप्तरी	०	०	०		
७	आगलागी	रौतहट	०	०	०		
८	वन डढैलो	पाल्पा	०	०	०		
९	वन डढैलो	प्युठान	०	०	०		
१०	वन डढैलो	रोल्पा	०	०	०		
११	आगलागी	कपिलवस्तु	०	०	०		
१२	वन डढैलो	प्युठान	०	०	०		
१३	वन डढैलो	प्युठान	०	०	०		
१४	वन डढैलो	रुकुम पूर्व	०	०	०		
१५	वन डढैलो	प्युठान	०	०	०		
१६	आगलागी	रोल्पा	०	०	०		
१७	वन डढैलो	स्याङ्गजा	०	०	०		
१८	वन डढैलो	कास्की	०	०	०		
१९	आगलागी	गोरखा	०	०	०		
२०	वन डढैलो	रामेछाप	०	०	०		

२१	आगलागी	सिन्धुली	१	०	०		
२२	वन डढैलो	डोटी	०	०	०		
२३	आगलागी	सुर्खेत	०	०	०		
२४	वन डढैलो	सुर्खेत	०	०	०		
२५	वन डढैलो	दैलेख	०	०	०		
२६	आगलागी	सल्यान	०	०	०		
२७	वन डढैलो	सल्यान	०	०	०		
२८	वन डढैलो	सुर्खेत	०	०	०		
२९	वन डढैलो	सल्यान	०	०	०		
३०	वन डढैलो	प्युठान	०	०	०		
३१	आगलागी	बाँके	०	०	०		
३२	वन डढैलो	प्युठान	०	०	०		
३३	आगलागी	पाल्पा	०	०	०		
३४	वन डढैलो	प्युठान	०	०	०		
जम्मा	३४	२१	१	०	०		

२४ घण्टामा विपद्को विवरण

घटना संख्या	मृत्यु संख्या	बेपत्ता संख्या	घाइते संख्या	अनुमानित क्षति	सडक अवरोध	चौपाया
३४	१	०	०	३,९६०,०००	०	११

प्रदेश अनुसार मृत्यु, बेपत्ता र घाइते संख्याको बर्गीकरण

	बागमती	गण्डकी	कर्णाली	लुम्बिनी	प्रदेश न.१	मधेश	सुदूरपश्चिम
मृत्यु संख्या	१	०	०	०	०	०	०
हराइरहेको संख्या	०	०	०	०	०	०	०
घाइतेको संख्या	०	०	०	०	०	०	०

लिंग अनुसार मृत्युको बर्गीकरण

पुरुष	महिला	पहिचान नभएको
०	१	०

२४ घण्टामा COVID-१९ को विवरण

संक्रमित संख्या	महिला संक्रमित संख्या	पुरुष संक्रमित संख्या	मृत्यु संख्या	निको भएका संख्या
०	०	०	०	०

हालसम्मको कुल तथ्याङ्क

कुल संक्रमित संख्या	कुल सक्रिय संक्रमित संख्या	कुल निको भएका संख्या	कुल मृत्यु संख्या
१,१५७,५२२	०	९९१,३२३	१२,०३१

प्रदेश अनुसार हालसम्मको कुल तथ्याङ्क

	प्रदेश न.१	मधेश	बागमती	गण्डकी	लुम्बिनी	कर्णाली	सुदूरपश्चिम
कुल संक्रमित संख्या	०	५३,८९४	५४२,८२९	९५,३६९	११०,५०५	२४,०२३	४४,९५३