

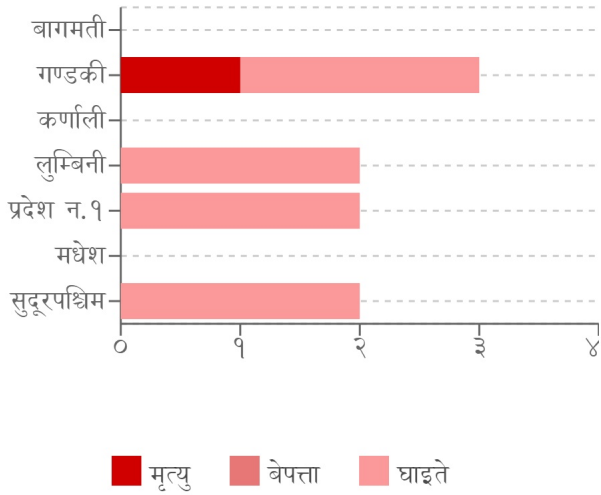


घटना संख्या	मृत्यु संख्या	बेपत्ता संख्या	घाइते संख्या	अनुमानित क्षति	सडक अवरोध	चौपाया
१०४	१	०	८	२.६५६ करोड	०	११

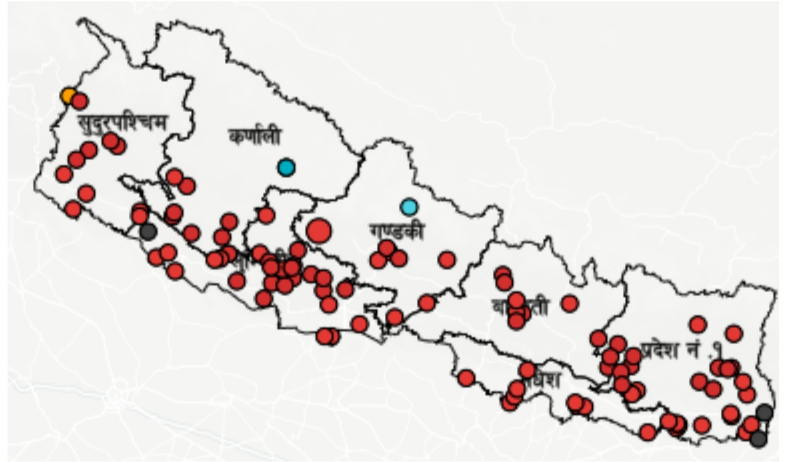
विपद्का हाइलाइट

पछिल्लो चौबिस घण्टामा आगलागीबाट १ जनाको मृत्यु, ४ जना घाइते भएका छन् । यसैगरी चट्याङबाट २, जनावर आक्रमणबाट १ र लेक लागेर १ गरी थप ४ जना घाइते भएका छन् । यीसहित देशका विभिन्न जिल्लामा गरी ४९ स्थानमा आगलागी, ४८ स्थानमा डढेलो, ३ स्थानमा जनावर आक्रमण, २ स्थानमा हावाहुरी, १ स्थानमा चट्याङ र १ स्थानमा लेक लाग्ने सम्बन्धी विपद्का घटना दर्ता भएका छन् ।

प्रदेश अनुसार मृत्यु, बेपत्ता र घाइते संख्याको बर्गीकरण



प्रकोप अनुसार घटनाको विवरण (२४ घण्टा) नक्सामा



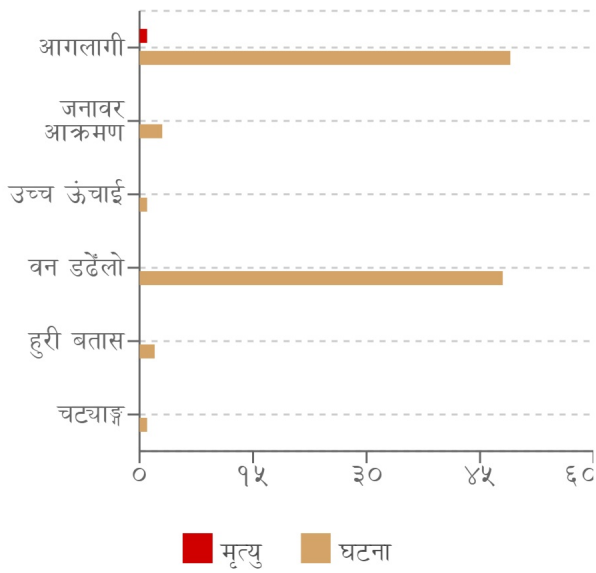
मृत्यु संख्या




प्रकोप संकेत



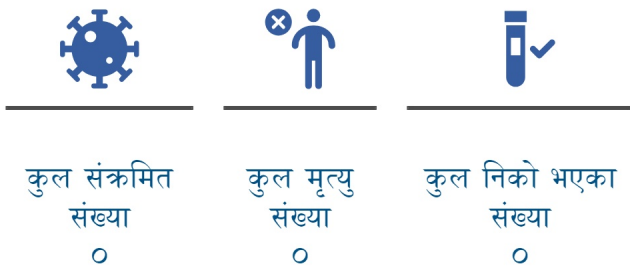
प्रकोप अनुसार घटना र मृत्यु संख्याको बर्गीकरण



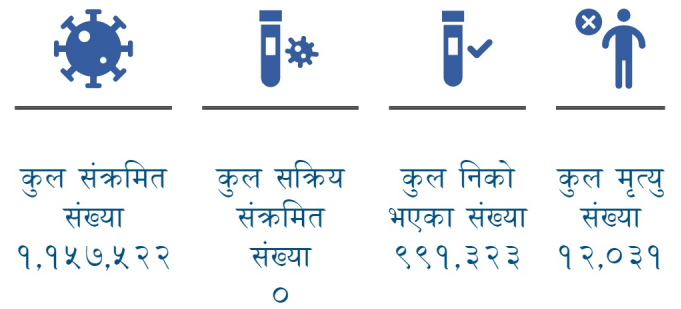
लिङ्ग अनुसार मृत्युको बर्गीकरण



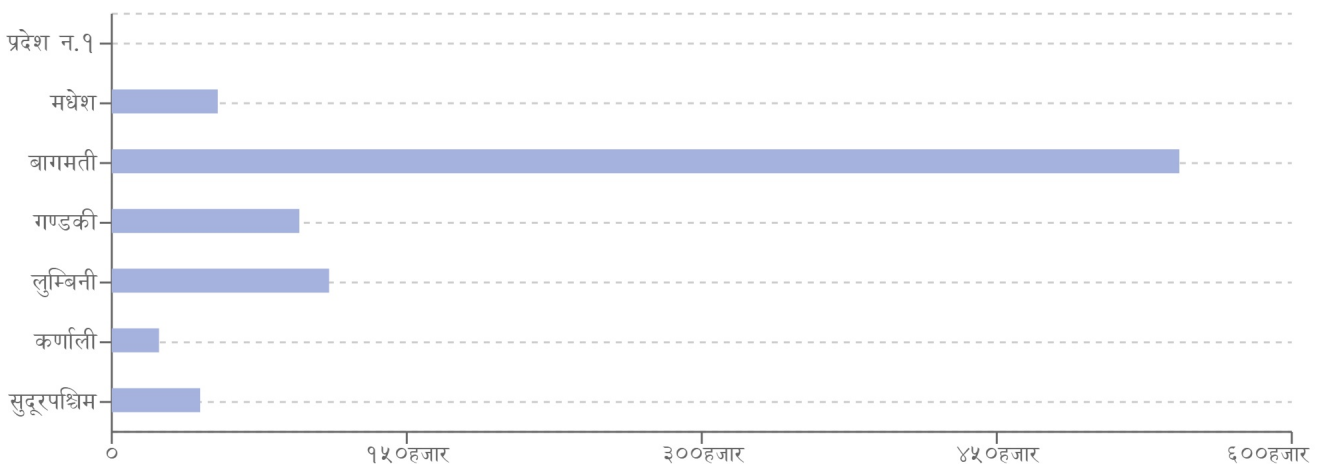
२४ घण्टामा COVID-१९ को विवरणहरू



हालसम्मको COVID-१९ को कुल तथ्याङ्क



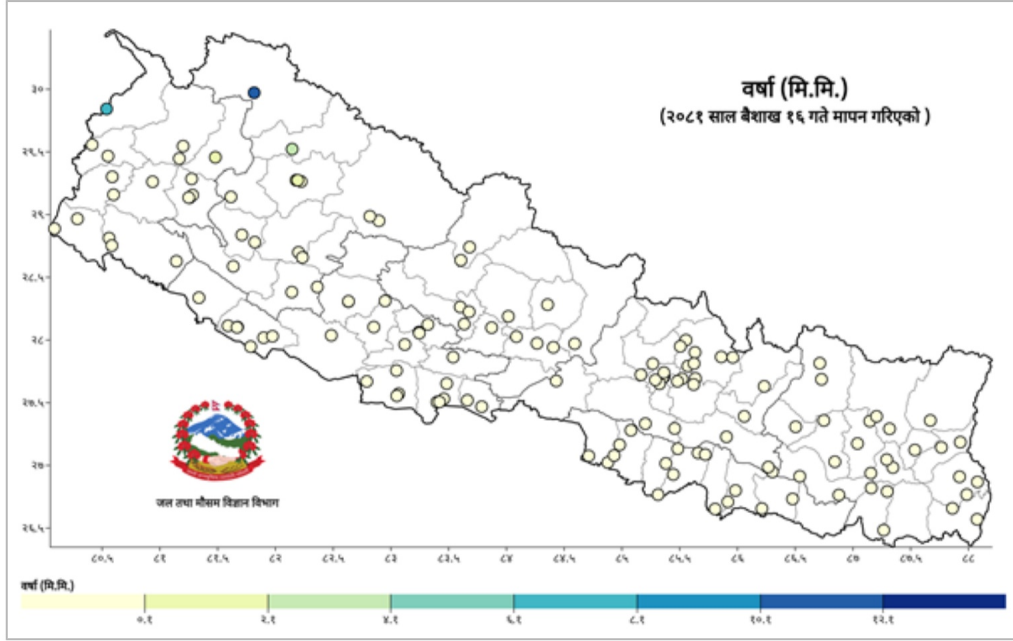
प्रदेश अनुसार कुल संक्रमित संख्याको बर्गीकरण



	प्रदेश न.१	मधेश	बागमती	गण्डकी	लुम्बिनी	कर्णाली	सुदूरपश्चिम
कुल संक्रमित संख्या	0	५३,८९४	५४२,८२९	९५,३६९	११०,५०५	२४,०२३	४४,९५३

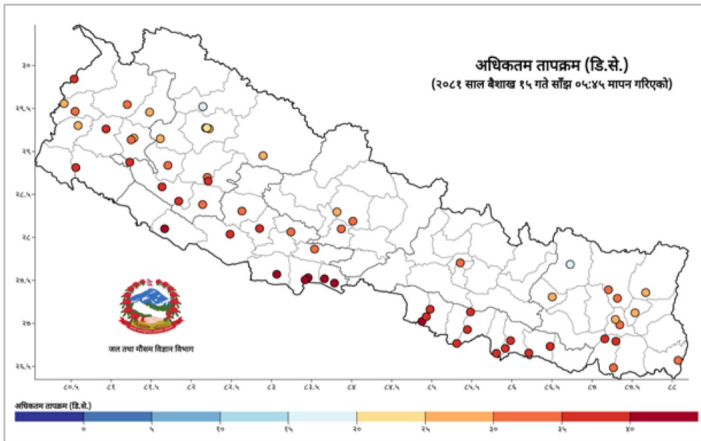
दैनिक वर्षा र तापक्रमको सारांश

आज मिति २०८१/०१/१६ गते बिहान ०८:४५ बजे १४३ वटा वर्षा मापन केन्द्रहरू (मानव सञ्चालित: ३७ र स्वचालित: १०६) मा मापन गरिएको गत २४ घण्टाको वर्षाको विवरण अनुसार हुम्ला जिल्लाको सिमिकोट विमानस्थल केन्द्रमा ११.२ मि.मि वर्षा मापन भएको छ (नक्सा १)।



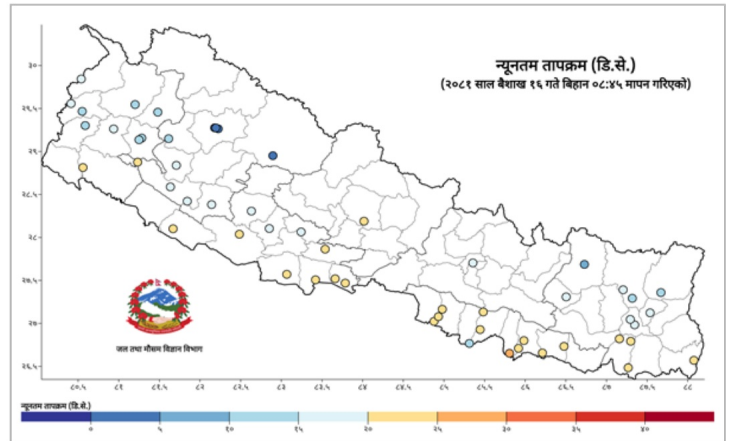
नक्सा १: बैशाख १५ गते बिहान ०८:४५ बजे देखि बैशाख १६ गते बिहान ०८:४५ बजे सम्मको २४ घण्टाको वर्षा (मि. मि.)

दैनिक अधिकतम तापक्रम



नक्सा २: बैशाख १४ गते साँझ ०५:४५ बजे देखि बैशाख १५ गते साँझ ०५:४५ बजे सम्मको २४ घण्टाको अधिकतम तापक्रम (डिग्री सेल्सियस)

दैनिक न्यूनतम तापक्रम



नक्सा ३: बैशाख १५ गते बिहान ०८:४५ बजे देखि बैशाख १६ गते बिहान ०८:४५ बजे सम्मको २४ घण्टाको न्यूनतम तापक्रम (डिग्री सेल्सियस)

थप जानकारीको लागि

राष्ट्रिय विपद् जोखिम न्यूनीकरण तथा व्यवस्थापन प्राधिकरण

पोस्ट बक्स नम्बर: २१३२१३

फोन: +९७७-१-४२१११९५, +९७७-१-४२१११९६

इमेल: info@bipad.gov.np

अनुसूची १

२०८१ बैशाख १ देखि बैशाख १५ गते सम्मका विपद्का प्रमुख घटनाहरूको विवरण

प्रकोप	घटना संख्या	मृत्यु	बेपत्ता	घाइते	प्रभावित परिवार	अनुमानित आर्थिक क्षति (रु)
उच्च ऊँचाई	२	०	०	२	२	०
पहिरो	२	०	०	०	०	०
बाढी	०	०	०	०	०	०
डुंगा पल्टिनु	०	०	०	०	०	०
चट्याङ्ग	९	२	०	४	९	१,८५०,०००
सर्पदंश	०	०	०	०	०	०
आगलागी	४७५	९	०	४१	८११	२३९,६४४,३००
भारीवर्षा	०	०	०	०	०	०
अन्य गैरप्राकृतिक विपद्	०	०	०	०	०	०
हुरी ब्रतास	८	०	०	०	१	४,०५०,०००
भूकम्प	०	०	०	०	०	०
प्यान्डामिक फ्लू	०	०	०	०	०	०
जनावर आक्रमण	१२	१	०	१२	१९	१३०,०००
हिमपहिरो	०	०	०	०	०	०
वन डट्टैलो	२९१	२	०	६	२३१	२३,१७८,६००
हिमपात	०	०	०	०	०	०
जम्मा	७९९	१४	०	६५	१,०७३	२६८,८५२,९००

घटना सारांश

क्र.स	घटना संख्या	जिल्ला	मृत्यु	बेपत्ता	घाइते	घटना विवरण	प्रतिकार्य
१	आगलागी	संखुवासभा	०	०	१		
२	वन डट्टैलो	धनकुटा	०	०	०		
३	आगलागी	इलाम	०	०	०		
४	वन डट्टैलो	ललितपुर	०	०	०		
५	आगलागी	उदयपुर	०	०	०		
६	आगलागी	इलाम	०	०	०		
७	आगलागी	मोरङ्ग	०	०	०		
८	आगलागी	सुनसरी	०	०	०		
९	आगलागी	झापा	०	०	०		
१०	आगलागी	झापा	०	०	०		
११	वन डट्टैलो	उदयपुर	०	०	०		
१२	वन डट्टैलो	उदयपुर	०	०	०		
१३	वन डट्टैलो	उदयपुर	०	०	०		
१४	वन डट्टैलो	खोटाङ्ग	०	०	०		
१५	वन डट्टैलो	उदयपुर	०	०	०		
१६	आगलागी	ताप्लेजुङ्ग	०	०	०		
१७	जनावर आक्रमण	झापा	०	०	०		
१८	वन डट्टैलो	पाँचथर	०	०	०		
१९	वन डट्टैलो	तेह्रथुम	०	०	०		
२०	वन डट्टैलो	ओखलढुङ्गा	०	०	०		

२१	वन डट्टेलो	ओखलदुङ्गा	०	०	०		
२२	वन डट्टेलो	पाँचथर	०	०	०		
२३	वन डट्टेलो	दाङ	०	०	०		
२४	आगलागी	नवलपरासी (वर्दघाट सुस्ता पश्चिम)	०	०	०		
२५	वन डट्टेलो	अर्घाखाँची	०	०	०		
२६	वन डट्टेलो	प्युठान	०	०	०		
२७	वन डट्टेलो	दाङ	०	०	०		
२८	आगलागी	दाङ	०	०	०		
२९	आगलागी	बाँके	०	०	०		
३०	वन डट्टेलो	प्युठान	०	०	०		
३१	वन डट्टेलो	प्युठान	०	०	०		
३२	वन डट्टेलो	प्युठान	०	०	०		
३३	आगलागी	स्याङ्जा	०	०	०		
३४	वन डट्टेलो	कास्की	०	०	०		
३५	वन डट्टेलो	कास्की	०	०	०		
३६	आगलागी	बागलुङ	१	०	१		
३७	वन डट्टेलो	नुवाकोट	०	०	०		
३८	आगलागी	रौतहट	०	०	०		
३९	आगलागी	धनुषा	०	०	०		
४०	आगलागी	रौतहट	०	०	०		
४१	आगलागी	रौतहट	०	०	०		
४२	आगलागी	सुनसरी	०	०	०		
४३	वन डट्टेलो	डोटी	०	०	०		
४४	आगलागी	कन्चनपुर	०	०	०		
४५	वन डट्टेलो	डडेल्धुरा	०	०	०		
४६	आगलागी	कन्चनपुर	०	०	०		
४७	आगलागी	कैलाली	०	०	०		
४८	आगलागी	कैलाली	०	०	०		
४९	वन डट्टेलो	डोटी	०	०	०		
५०	वन डट्टेलो	सल्यान	०	०	०		
५१	वन डट्टेलो	सल्यान	०	०	०		
५२	वन डट्टेलो	सुर्खेत	०	०	०		
५३	वन डट्टेलो	सुर्खेत	०	०	०		
५४	आगलागी	दाङ	०	०	१		
५५	वन डट्टेलो	अर्घाखाँची	०	०	०		
५६	आगलागी	वर्दिया	०	०	०		
५७	आगलागी	रुपन्देही	०	०	०		
५८	आगलागी	रुपन्देही	०	०	०		
५९	वन डट्टेलो	भक्तपुर	०	०	०		
६०	आगलागी	ललितपुर	०	०	०		
६१	आगलागी	काठमाण्डौ	०	०	०		
६२	उच्च ऊँचाई	मनाङ्ग	०	०	१		
६३	आगलागी	लमजुङ्ग	०	०	०		
६४	आगलागी	सिन्धुपाल्चोक	०	०	०		
६५	वन डट्टेलो	रसुवा	०	०	०		
६६	आगलागी	धनुषा	०	०	०		
६७	आगलागी	धनुषा	०	०	०		
६८	आगलागी	पर्सा	०	०	०		
६९	आगलागी	सर्लाही	०	०	०		
७०	आगलागी	सप्तरी	०	०	०		
७१	आगलागी	उदयपुर	०	०	०		

७२	आगलागी	झापा	०	०	०		
७३	वन डट्टेलो	ओखलढुङ्गा	०	०	०		
७४	जनावर आक्रमण	झापा	०	०	१		
७५	आगलागी	झापा	०	०	०		
७६	आगलागी	सुनसरी	०	०	०		
७७	आगलागी	सुनसरी	०	०	०		
७८	वन डट्टेलो	धनकुटा	०	०	०		
७९	हुरी बत्तास	डोल्पा	०	०	०		
८०	हुरी बत्तास	डोल्पा	०	०	०		
८१	वन डट्टेलो	सुर्खेत	०	०	०		
८२	वन डट्टेलो	दैलेख	०	०	०		
८३	आगलागी	दैलेख	०	०	०		
८४	जनावर आक्रमण	बर्दिया	०	०	०		
८५	वन डट्टेलो	अर्घाखाँची	०	०	०		
८६	वन डट्टेलो	दाङ	०	०	०		
८७	वन डट्टेलो	प्युठान	०	०	०		
८८	आगलागी	रोल्पा	०	०	१		
८९	वन डट्टेलो	पाल्पा	०	०	०		
९०	वन डट्टेलो	प्युठान	०	०	०		
९१	आगलागी	रुकुम पूर्व	०	०	०		
९२	आगलागी	रुपन्देही	०	०	०		
९३	वन डट्टेलो	दाङ	०	०	०		
९४	वन डट्टेलो	प्युठान	०	०	०		
९५	आगलागी	बर्दिया	०	०	०		
९६	वन डट्टेलो	प्युठान	०	०	०		
९७	आगलागी	नवलपरासी (बर्दघाट सुस्ता पूर्व)	०	०	०		
९८	वन डट्टेलो	कास्की	०	०	०		
९९	आगलागी	नवलपरासी (बर्दघाट सुस्ता पूर्व)	०	०	०		
१००	वन डट्टेलो	दाङ	०	०	०		
१०१	वन डट्टेलो	दार्चुला	०	०	०		
१०२	वन डट्टेलो	डडेल्धुरा	०	०	०		
१०३	आगलागी	कैलाली	०	०	०		
१०४	चट्याङ्ग	दार्चुला	०	०	२		
जम्मा	१०४	४८	१	०	८		

२४ घण्टामा विपद्को विवरण

घटना संख्या	मृत्यु संख्या	बेपत्ता संख्या	घाइते संख्या	अनुमानित क्षति	सडक अवरोध	चौपाया
१०४	१	०	८	२६,५५९,०००	०	११

प्रदेश अनुसार मृत्यु, बेपत्ता र घाइते संख्याको बर्गीकरण

	बागमती	गण्डकी	कर्णाली	लुम्बिनी	प्रदेश न.१	मधेश	सुदूरपश्चिम
मृत्यु संख्या	०	१	०	०	०	०	०
हराइरहेको संख्या	०	०	०	०	०	०	०
घाइतेको संख्या	०	२	०	२	२	०	२

लिङ्ग अनुसार मृत्युको बर्गीकरण

पुरुष	महिला	पहिचान नभएको
१	०	०

२४ घण्टामा COVID-१९ को विवरण

संक्रमित संख्या	महिला संक्रमित संख्या	पुरुष संक्रमित संख्या	मृत्यु संख्या	निको भएका संख्या
०	०	०	०	०

हालसम्मको कुल तथ्याङ्क

कुल संक्रमित संख्या	कुल सक्रिय संक्रमित संख्या	कुल निको भएका संख्या	कुल मृत्यु संख्या
१,१५७,५२२	०	९९१,३२३	१२,०३१

प्रदेश अनुसार हालसम्मको कुल तथ्याङ्क

	प्रदेश न.१	मधेश	बागमती	गण्डकी	लुम्बिनी	कर्णाली	सुदूरपश्चिम
कुल संक्रमित संख्या	०	५३,८९४	५४२,८२९	९५,३६९	११०,५०५	२४,०२३	४४,९५३